comune di trieste
dipartimento territorio ambiente lavori pubblici e patrimonio
servizio strade e infrastrutture

ELEZIONI POLITICHE 2022

SERVIZIO DI ALLESTIMENTO E DISALLESTIMENTO DEI TABELLONI E PALCHI PER LA PROPAGANDA ELETTORALE

5 – Spazi elettorali. Planimetrie.

(art. 23, comma 15, D.Lgs. 50/2016 e s.m.i.)

RESPONSABILE UNICO DEL PROCEDIMENTO arch. Andrea de Walderstein
PROGETTISTA arch. Michela Crevatin

Trieste

Luglio 2022

Spazio	Località	Luogo di posizionamento	Circoscrizione
1	Contovello	Lungo la Strada del Friuli, dopo l'incrocio con la strada che porta alla chiesa a scendere sul lato destro	1
2	Santa Croce	Sulla strada provinciale di fronte al civico 11 nella zona della fermata del bus	1
3	Opicina - via di Conconello	Sul muro del villaggio del fanciullo, a sinistra dell'entrata e svoltato l'angolo	2
4	Opicina - via S. Isidoro	Sul marciapiede delimitante l'area verde, da via Carsia a scendere e sul marciapiede delimitante l'area verde, dall'incrocio con via S. Isidoro	2
5	Padriciano	Sulla strada provinciale addossati al muro di recinzione ex campo profughi	2
6	Basovizza	Sul lato sinistro di via Gruden in direzione del confine di stato al limite dell'area verde	2
7	Via Cesare Cantù	Addossati al muro di fronte all'incrocio con vicolo Castagneto	3
8	Piazzale 11 Settembre	Lungo il marciapiede di Viale Miramare tra l'istituto Rittmeyer e la Caserma dei Carabinieri all'altezza di Piazzale 11 Settembre	3
9	Viale Miramare – Largo Roiano	Sulle aiuole del giardino tra Largo Roiano e via Tor San Piero	3
10	Via Commerciale	Sui marciapiedi dall'incrocio con via Marziale verso monte	3
11	Via Aquileia	Sul marciapiede, dall'incrocio con strada del Friuli a salire	3
12	Piazzale Resistenza	Addossati al muro di sostegno della scarpata del soprastante giardino, lato monte	4
13	Via di Campo Marzio	Addossati al muro di confine con la ex sede ferroviaria di fronte all'edificio ex Fiat	4
14	Via Fiamme Gialle	Addossati al muro di cinta della scuola Lionello Stock verso Viale Campi Elisi	4
15	Via Giulio Cesare	Addossati muro del mercato ortofrutticolo	4
16	Viale dell'Ippodromo	Lungo viale Ippodromo di sostegno nel primo tratto andando verso l'ippodromo sulla sinistra	5
17	Via del Molino a Vento	Addossati al muro a salire sul lato destro, nel tratto compreso tra via della Bastia e via Rivalto	5
18	Via Bartolomeo D'Alviano	Addossati al muro di sostegno del piazzale dell'autostrada dal civico 92 di via D'Alviano a salire	5
19	Strada di Fiume – via dei Modiano	Addossati al muro dopo l'incrocio con via Modiano a salire	5
20	Via Pasquale Revoltella	~~Addossati al muro di sostegno via Sinico e sul muro a monte dopo l'incrocio ed~~ addossati sul muro a destra salendo per la via Revoltella e sul muretto a ~~sinistra~~	6
21	Via Carlo Forlanini	Addossati al muro di sostegno del terrapieno di via Koch, verso città	6
22	Via Carlo De Marchesetti	Addossati al muro di sostegno di Casa Serena Via Marchesetti 8	6
23	Via Eugenio Boegan	Addossati al muro della Via Boegan sotto il campo di pattinaggio	6
24	Via Ippolito Pindemonte	Addossati al muro delimitante il terrapieno della scuola Codermatz, e sul lato sinistro a sinistra verso via Bonomo	6
25	Viale Raffaello Sanzio	Addossati al muro di cinta del campo sportivo	6
26	Via dell'Istria	Addossati al muro dopo l'incrocio con via Baiamonti in direzione stadio	7
27	Via Giorgio Pitacco	Sull'area verde scendendo dall'incrocio con Via di Servola	7
28	Via Flavia	A margine del parcheggio, dal ponte (civico14 circa) all'incrocio con via Caboto	7
29	Strada di Fiume – Salita al Monbeu	Nel tratto sinistro a scendere, dopo l'incrocio con via Monbeu	7
30	Borgo San Sergio – Piazza XXV Aprile	A margine del parcheggio del mercatino e lungo la via di accesso lato sinistro a salire	7

Inquadramento generale
Scala 1:60.000

Spazio	Località
1	Contovello
2	Santa Croce
3	Opicina - via di Conconello
4	Opicina - via S. Isidoro
5	Padriciano
6	Basovizza
7	Via Cantù
8	Piazzale 11 Settembre
9	Viale Miramare – Largo Roiano
10	Via Commerciale
11	Via Aquileia
12	Piazzale Resistenza
13	Via di Campo Marzio
14	Via Fiamme Gialle
15	Via Giulio Cesare
16	Viale Ippodromo
17	Via del Molino a Vento
18	Via Bartolomeo D'Alviano
19	Strada di Fiume - V. Modiano
20	Via Pasquale Revoltella
21	Via Carlo Forlanini
22	Via Carlo De Marchesetti
23	Via Boegan
24	Via Ippolito Pindemonte
25	Viale Raffaello Sanzio
26	Via dell'Istria
27	Via Giorgio Pitacco
28	Via Flavia
29	St di Fiume – Salita al Monbeu
30	Borgo San Sergio - P.za XXV Aprile

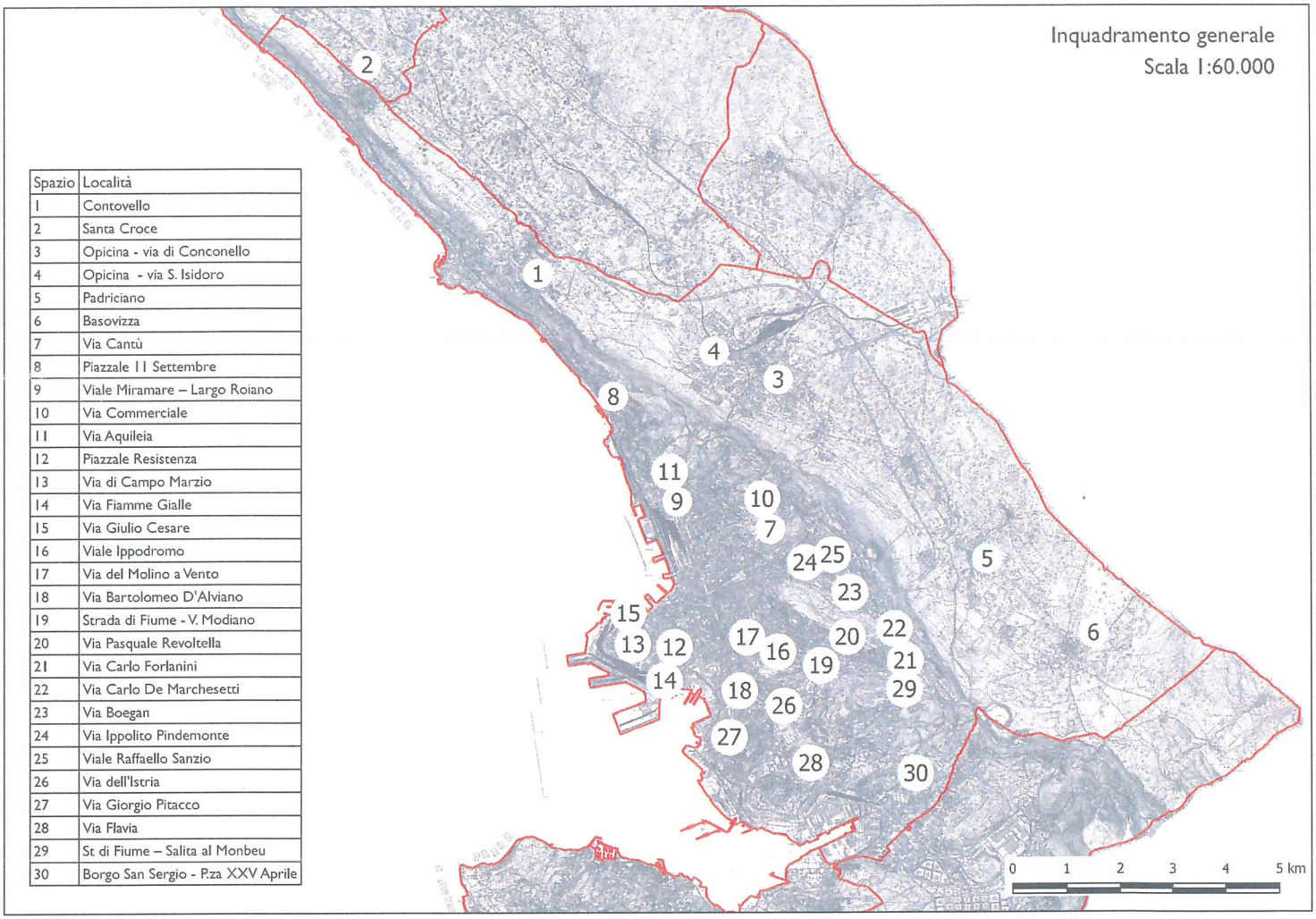

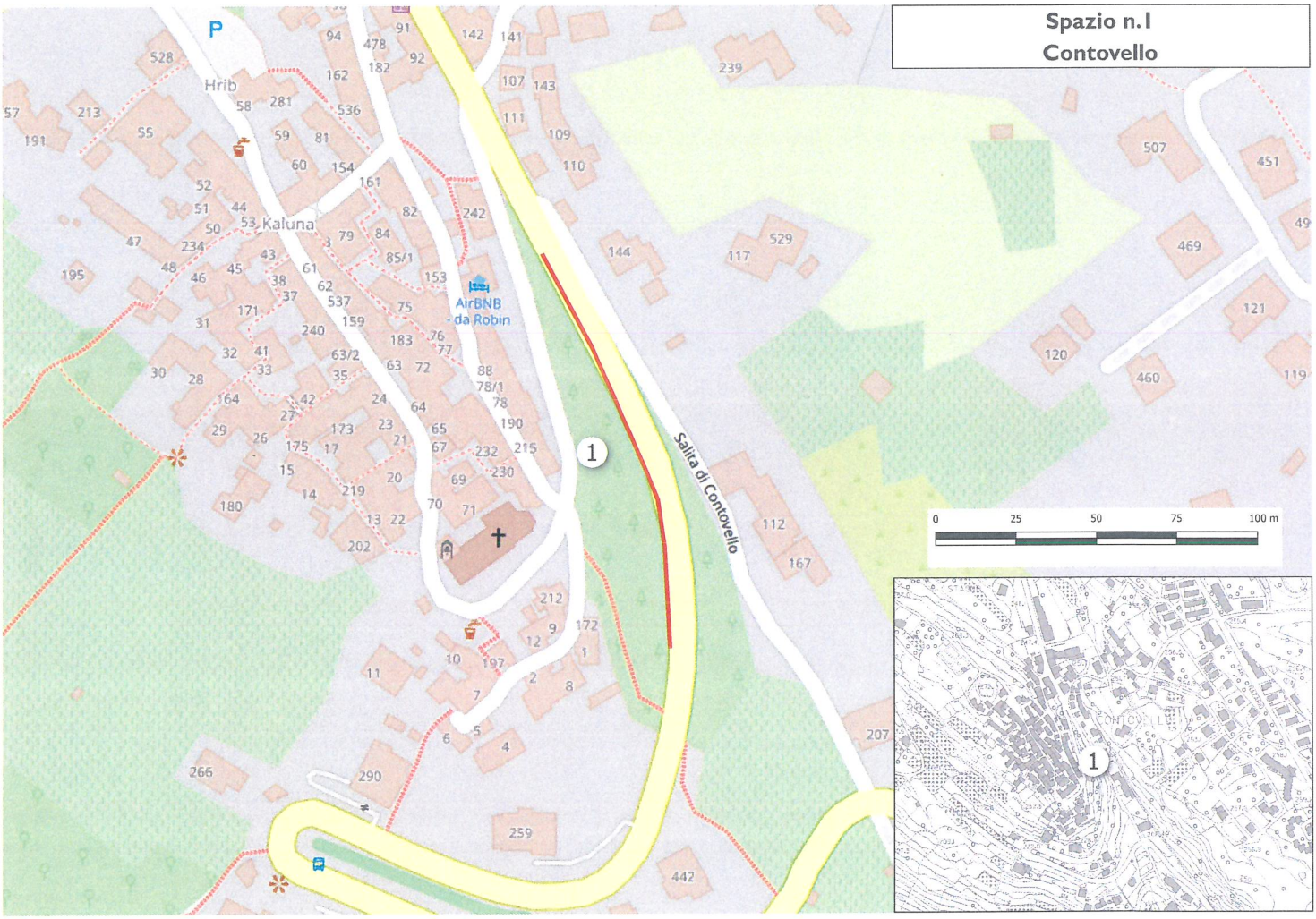
Spazio n.1
Contovello
Hrib
Kaluna
AirBNB
da Robin
Salita di Contovello
1
0
25
50
75
100 m

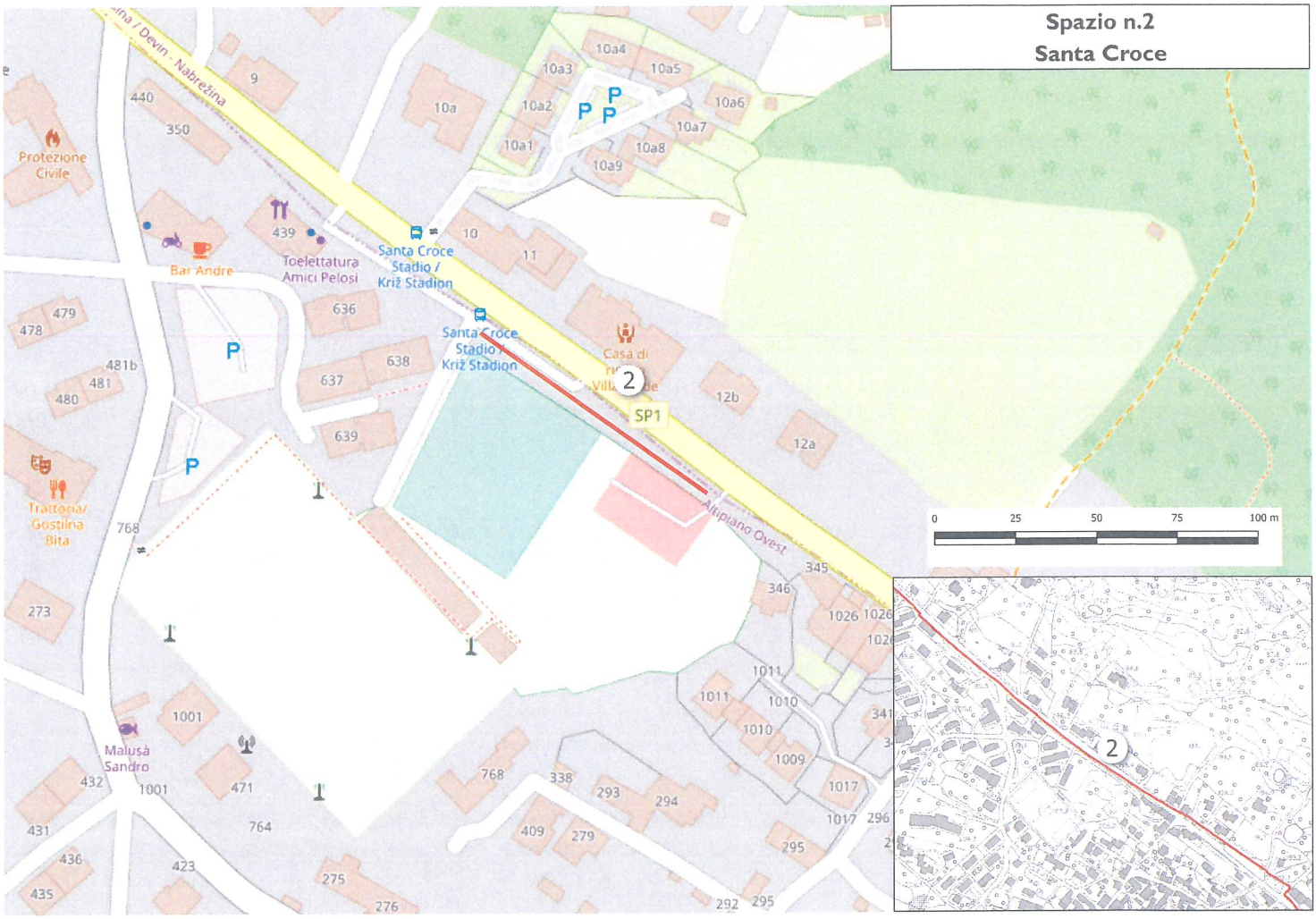
Spazio n.2
Santa Croce
Protezione Civile
Bar Andre
Toelettatura Amici Pelosi
Santa Croce Stadio / Križ Stadion
Santa Croce Stadio / Križ Stadion
Trattoria/ Gostilna Bita
Malusà Sandro
SP1
Altipiano Ovest
2
0
25
50
75
100 m

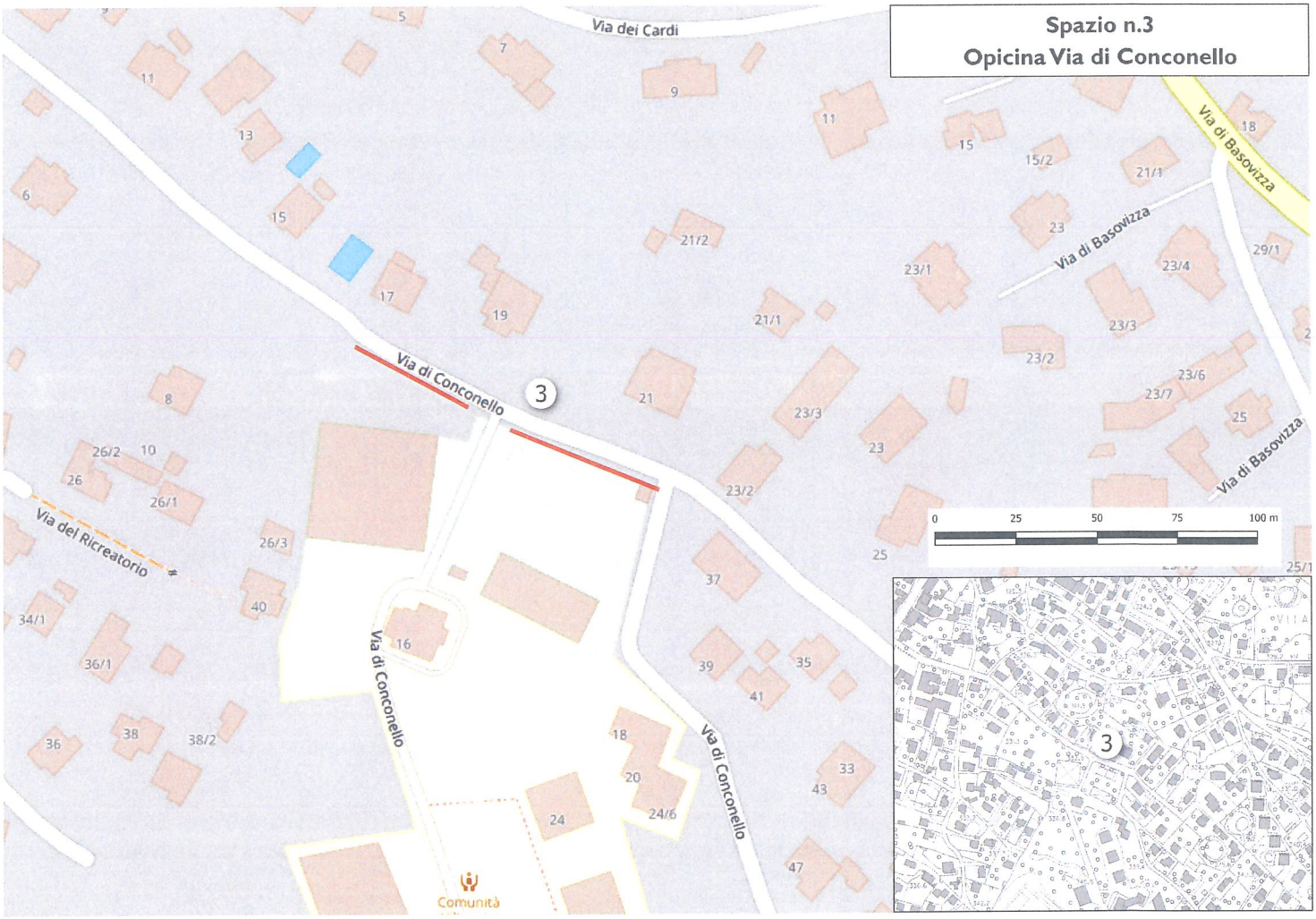
Spazio n.3
Opicina Via di Conconello
Via dei Cardi
Via di Basovizza
Via di Conconello
Via del Ricreatorio
Via di Conconello
Via di Conconello
Via di Basovizza
Via di Basovizza
3
0
25
50
75
100 m
3
Comunità

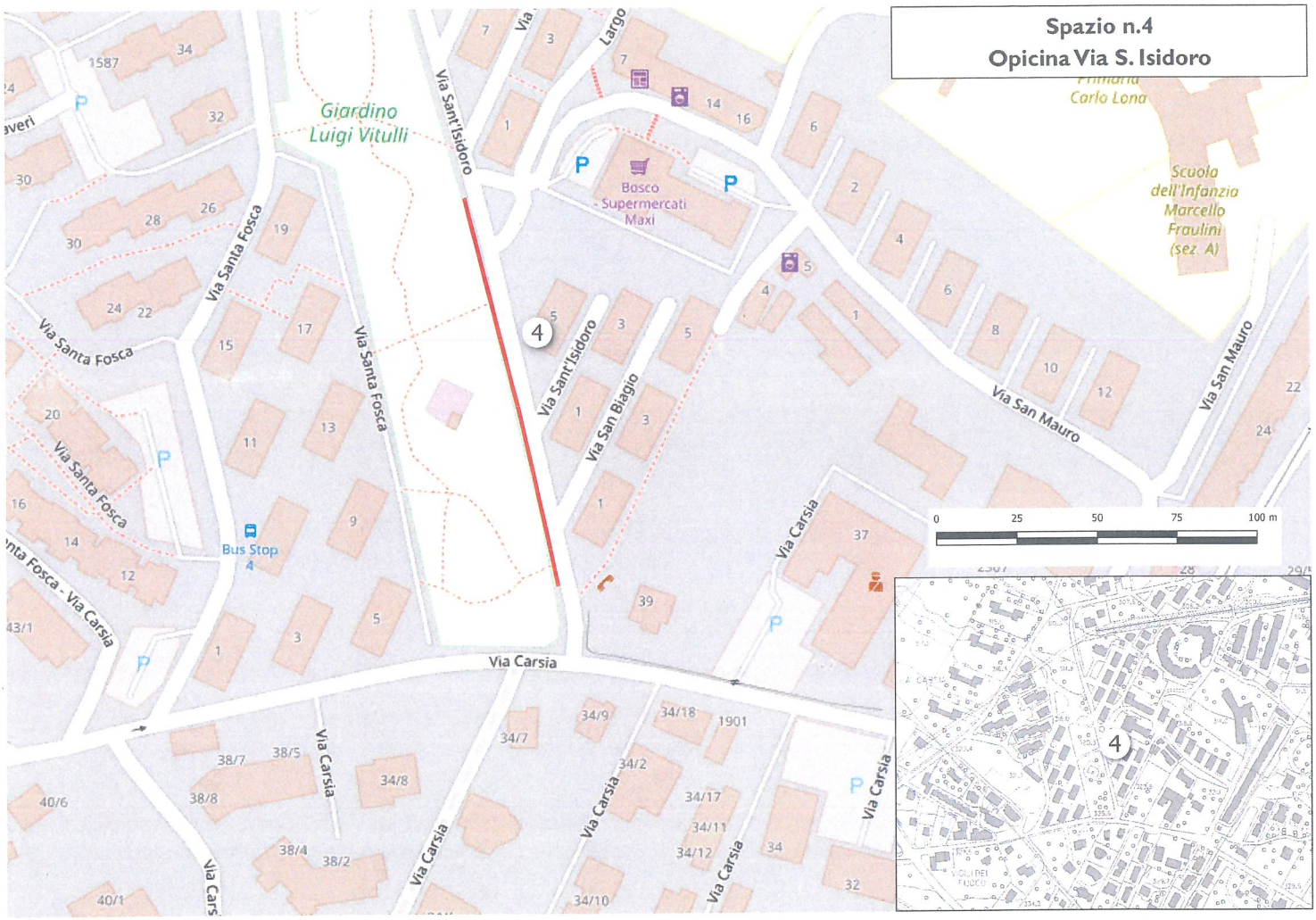
Spazio n.4
Opicina Via S. Isidoro
Giardino Luigi Vitulli
Via Sant'Isidoro
Largo
Bosco - Supermercati Maxi
Scuola dell'Infanzia Marcello Fraulini (sez. A)
Via Santa Fosca
Via San Biagio
Via San Mauro
Via Carsia
Bus Stop 4
4
0 25 50 75 100 m

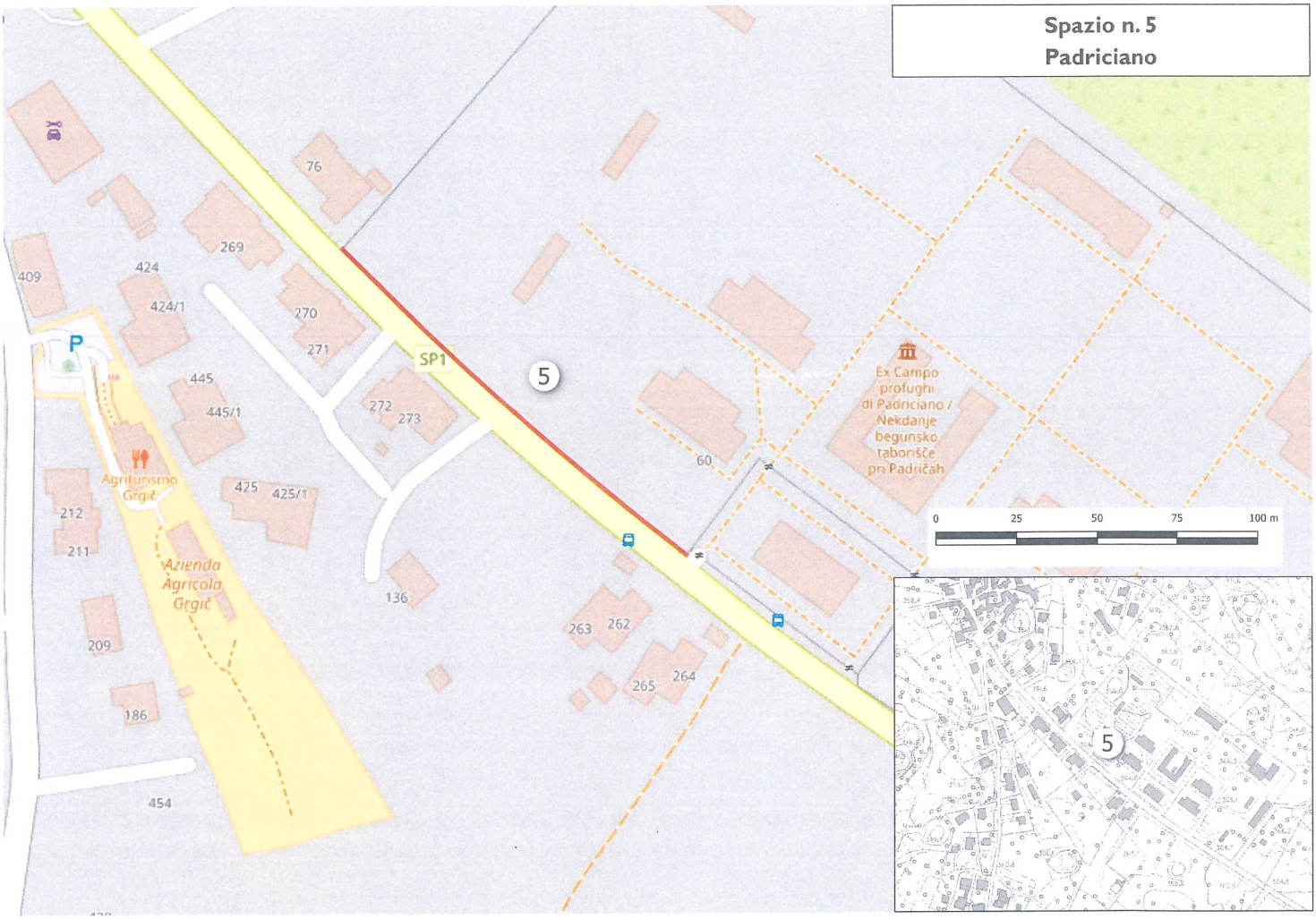
Spazio n. 5
Padriciano
5
SP1
Ex Campo profughi di Padriciano / Nekdanje begunsko taborišče pri Padričah
Agriturismo Gregič
Azienda Agricola Gregič
P
76
269
409
424
424/1
270
271
445
445/1
272
273
60
425
425/1
212
211
209
186
454
136
263
262
265
264
0
25
50
75
100 m

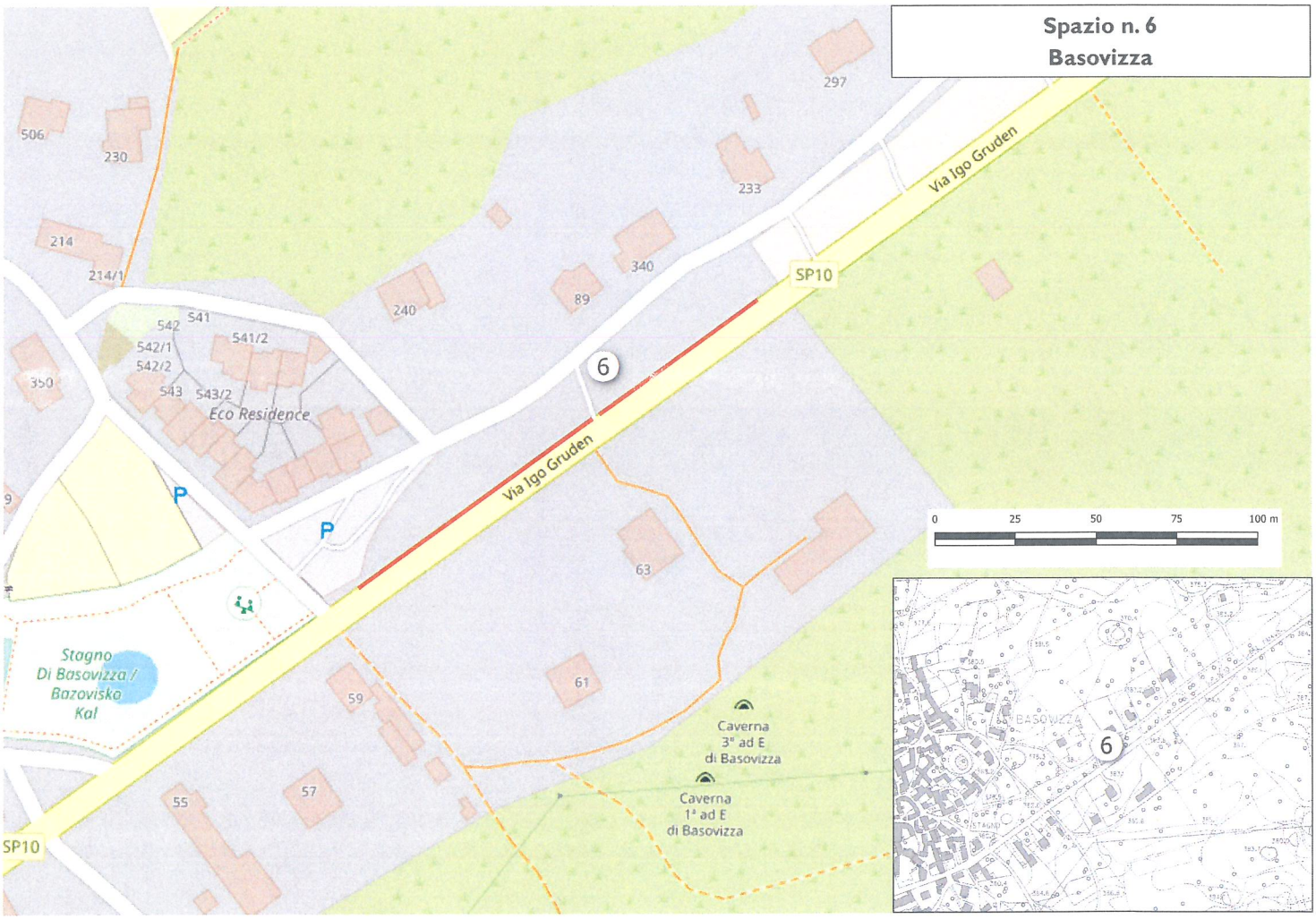
Spazio n. 6
Basovizza
297
506
230
233
214
214/1
340
240
89
SP10
Via Igo Gruden
541
542
541/2
542/1
542/2
543
543/2
Eco Residence
350
6
Via Igo Gruden
P
P
63
Stagno
Di Basovizza /
Bazoviško
Kal
61
59
Caverna
3ª ad E
di Basovizza
Caverna
1ª ad E
di Basovizza
55
57
SP10
0
25
50
75
100 m
BASOVIZZA
6

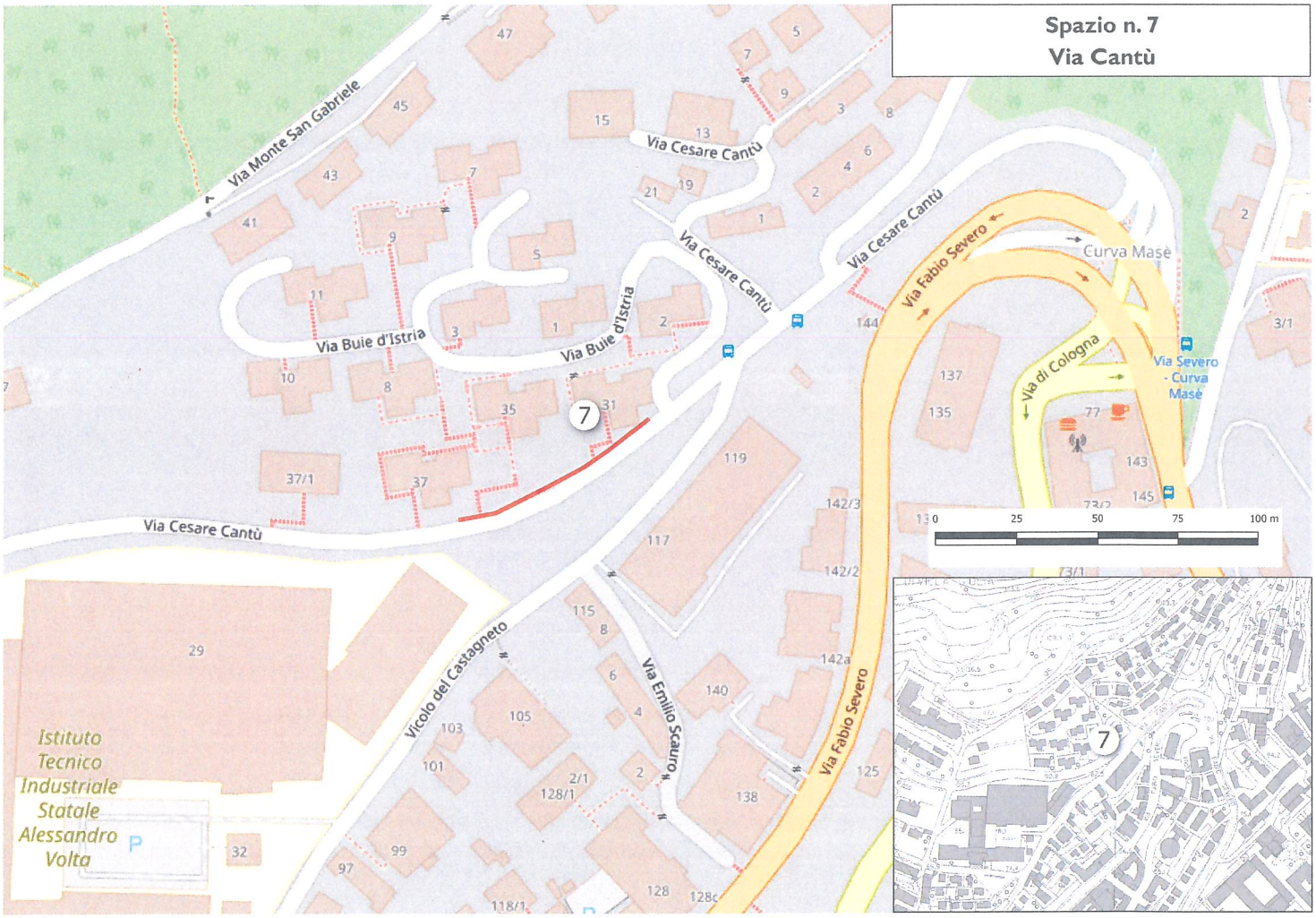
Spazio n. 7
Via Cantù
Via Monte San Gabriele
Via Cesare Cantù
Via Buie d'Istria
Via Fabio Severo
Curva Masè
Via di Cologna
Via Severo - Curva Masè
Via Emilio Scauro
Vicolo del Castagneto
Istituto Tecnico Industriale Statale Alessandro Volta
0 25 50 75 100 m
7

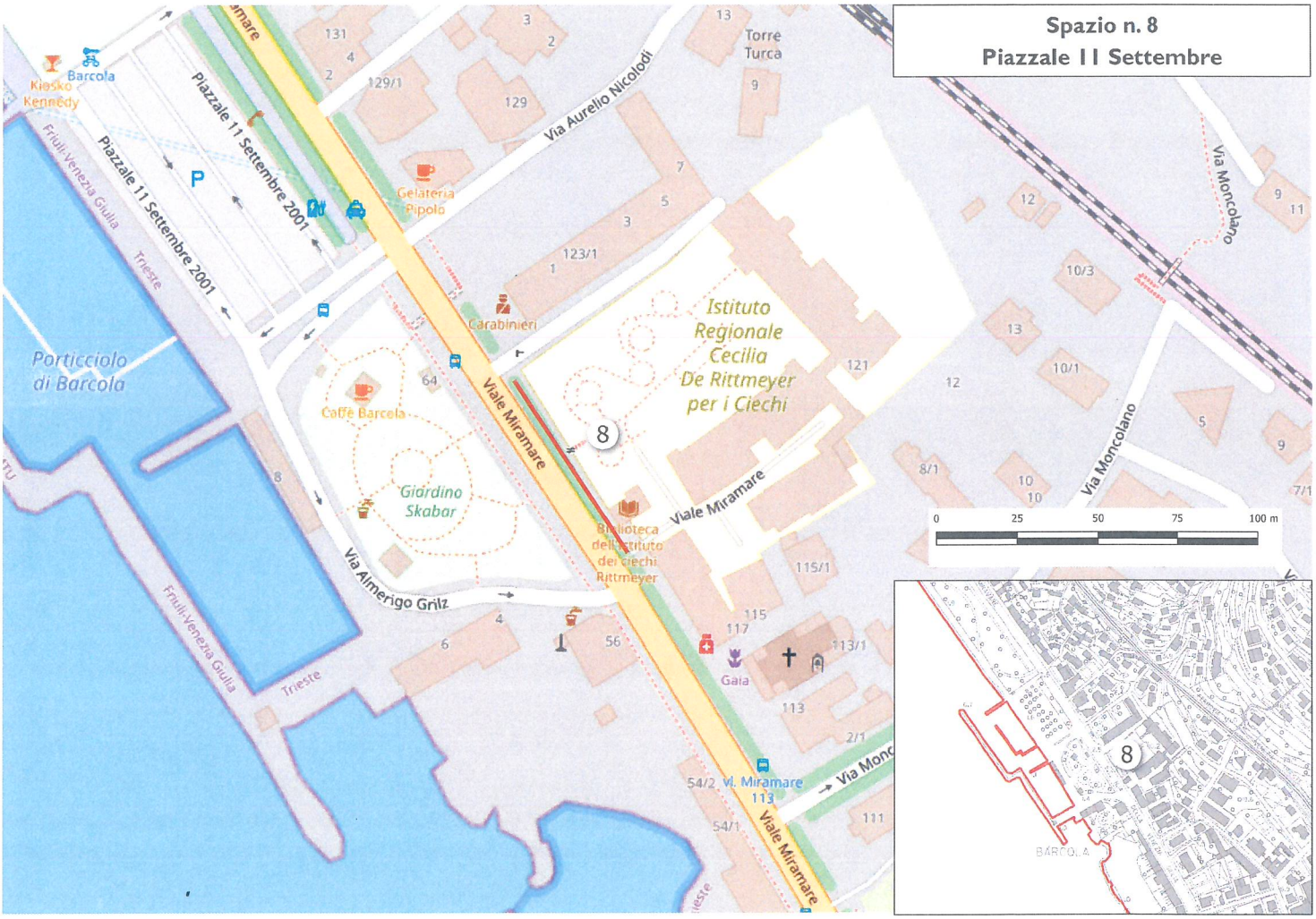
Spazio n. 8
Piazzale 11 Settembre
Barcola
Kiosko Kennedy
Piazzale 11 Settembre 2001
Via Aurelio Nicolodi
Torre Turca
Gelateria Pipolo
Carabinieri
Istituto Regionale Cecilia De Rittmeyer per i Ciechi
Viale Miramare
Via Moncolano
Caffè Barcola
Giardino Skabar
Biblioteca dell'Istituto dei ciechi Rittmeyer
Via Almerigo Grilz
Gaia
Porticciolo di Barcola
Friuli-Venezia Giulia
Trieste
8
0 25 50 75 100 m
BARCOLA

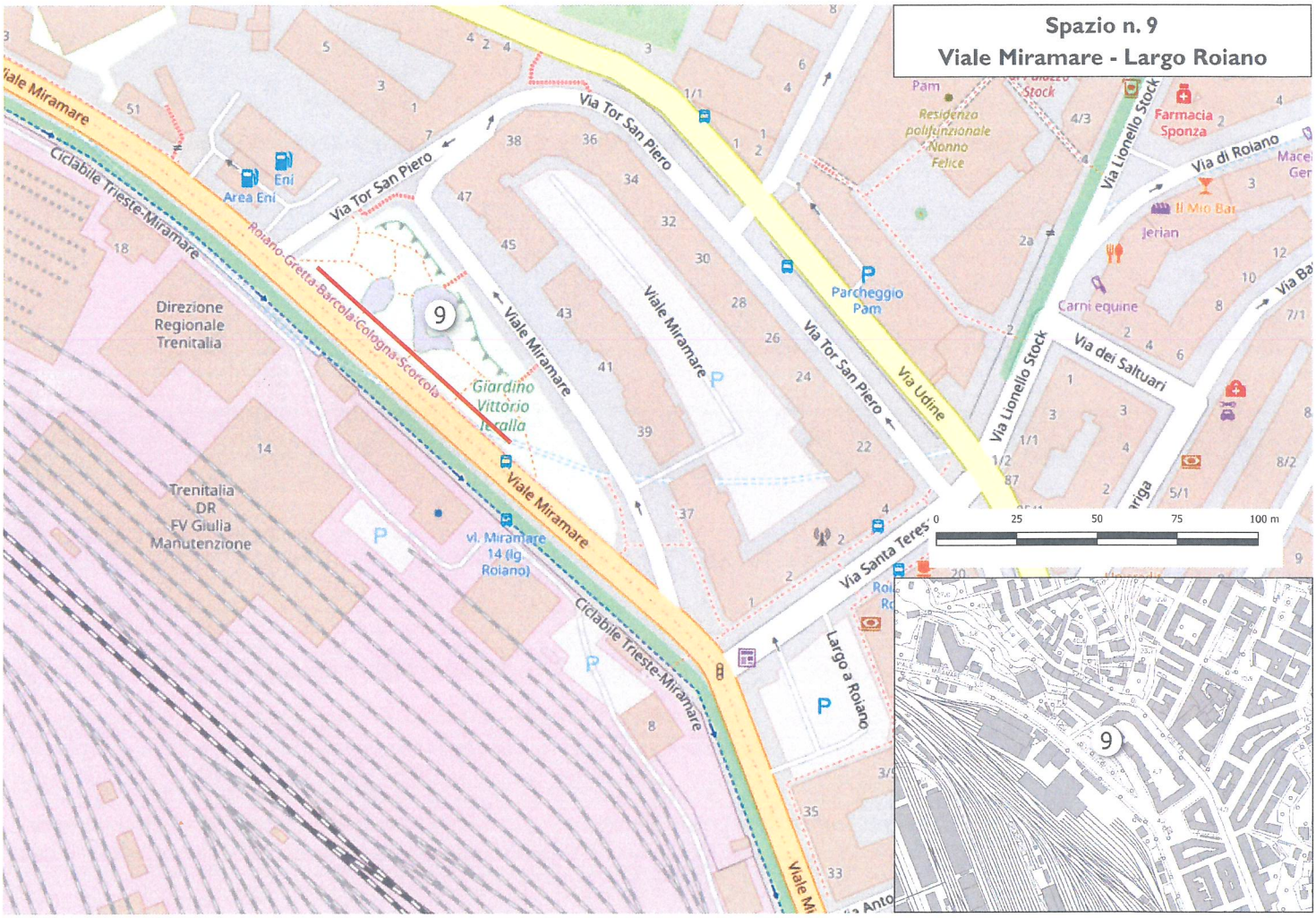
Spazio n. 9
Viale Miramare - Largo Roiano
Viale Miramare
Ciclabile Trieste-Miramare
Via Tor San Piero
Eni
Area Eni
Roiano-Gretta-Barcola-Cologna-Scorcola
9
Direzione Regionale Trenitalia
Giardino Vittorio Icralla
Trenitalia DR FV Giulia Manutenzione
vi. Miramare 14 (lg Roiano)
Parcheggio Pam
Via Udine
Via Lionello Stock
Via di Roiano
Via dei Saltuari
Via Santa Teres
Largo a Roiano
Pam
Residenza polifunzionale Nonno Felice
Farmacia Sponza
Il Mio Bar
Jerian
Carni equine
0 25 50 75 100 m

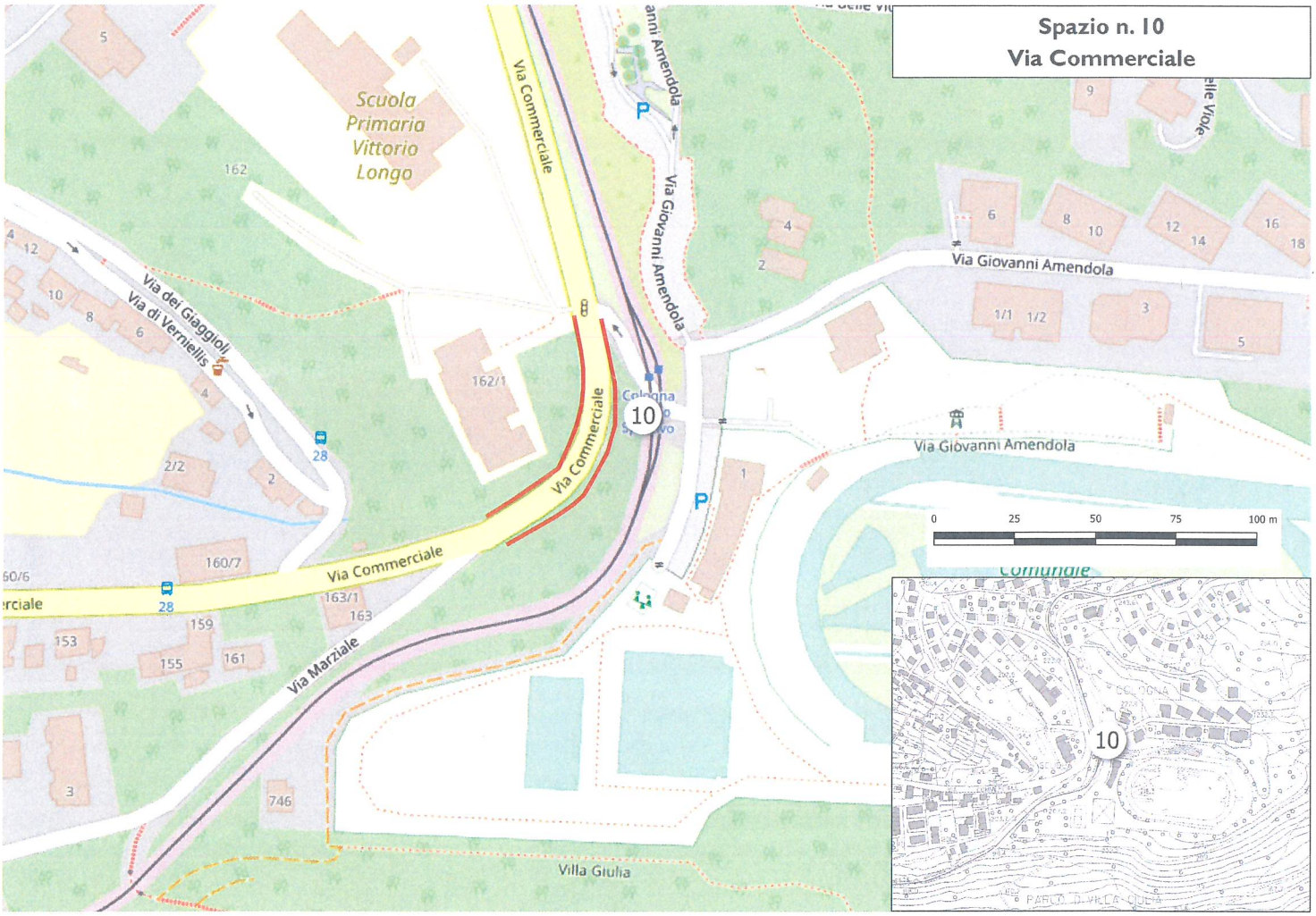
Spazio n. 10
Via Commerciale
Scuola Primaria Vittorio Longo
Via Commerciale
Via Giovanni Amendola
Via Giovanni Amendola
Via Giovanni Amendola
Via dei Giaggioli
Via di Vernicllis
Via Commerciale
Via Commerciale
Via Marziale
Villa Giulia
10
0
25
50
75
100 m
10

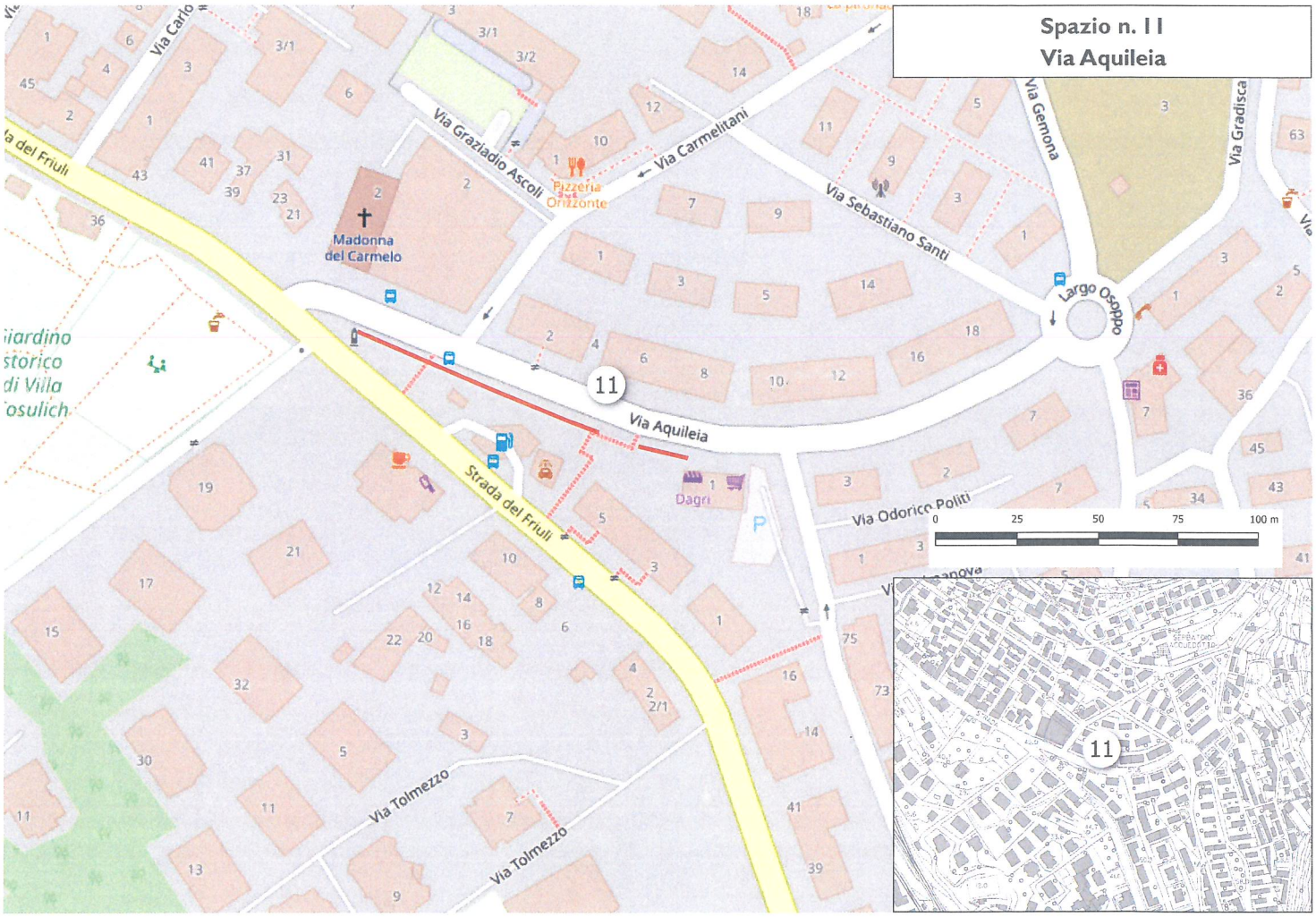
Spazio n. 11
Via Aquileia
Via Carlo
Via Graziadio Ascoli
Via Carmelitani
Via Sebastiano Santi
Via Gemona
Via Gradisca
Largo Osoppo
Pizzeria Orizzonte
Madonna del Carmelo
11
Via Aquileia
Strada del Friuli
Dagri
Via Odorico Politi
Via Tolmezzo
Via Tolmezzo
0
25
50
75
100 m
11

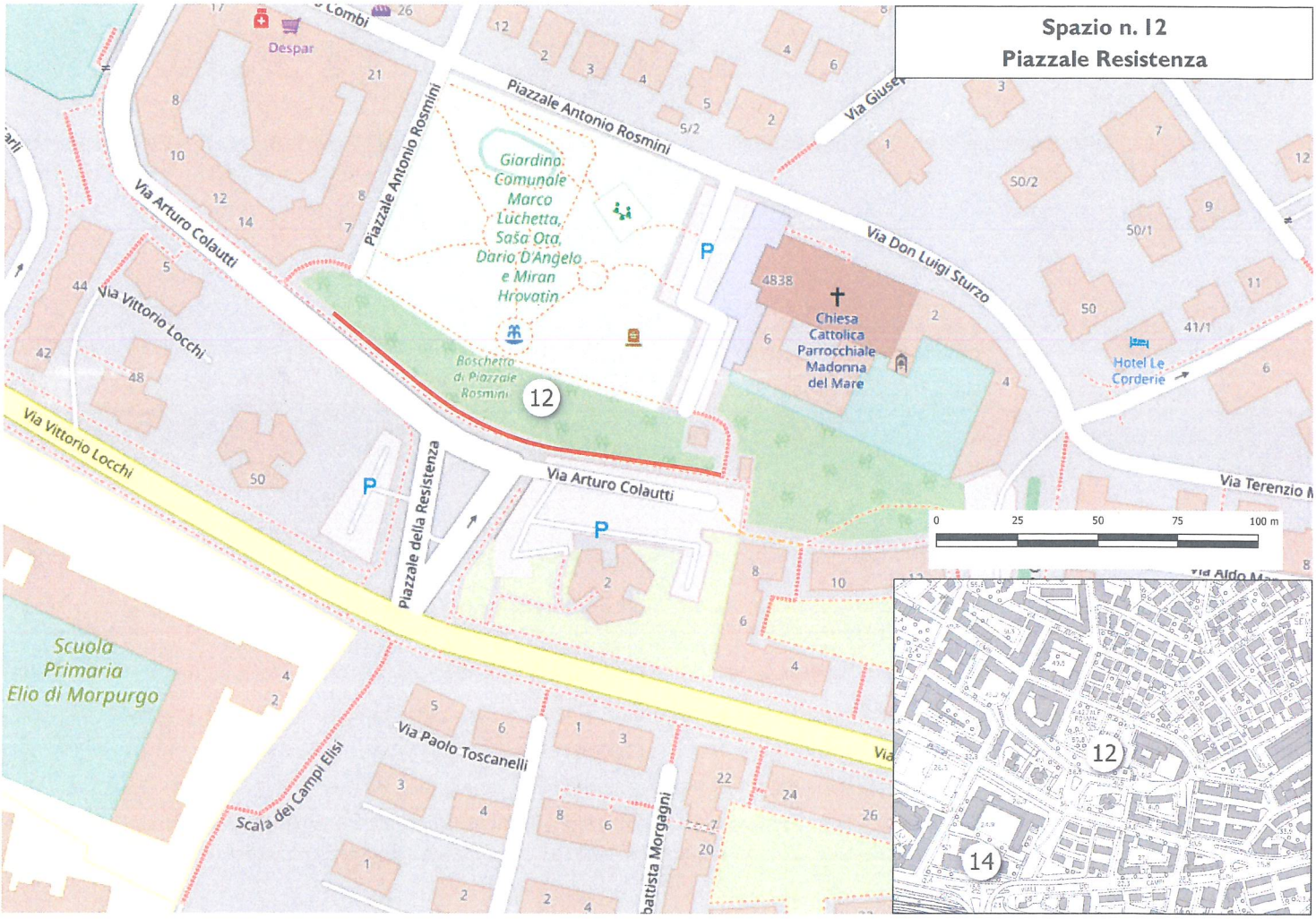
Spazio n. 12
Piazzale Resistenza
Piazzale Antonio Rosmini
Giardino Comunale Marco Luchetta, Saša Ota, Dario D'Angelo e Miran Hrovatin
Boschetto di Piazzale Rosmini
12
Via Arturo Colautti
Via Vittorio Locchi
Via Don Luigi Sturzo
Chiesa Cattolica Parrocchiale Madonna del Mare
Hotel Le Corderie
Piazzale della Resistenza
Via Paolo Toscanelli
Scala dei Campi Elisi
Scuola Primaria Elio di Morpurgo
Despar
0 25 50 75 100 m
14

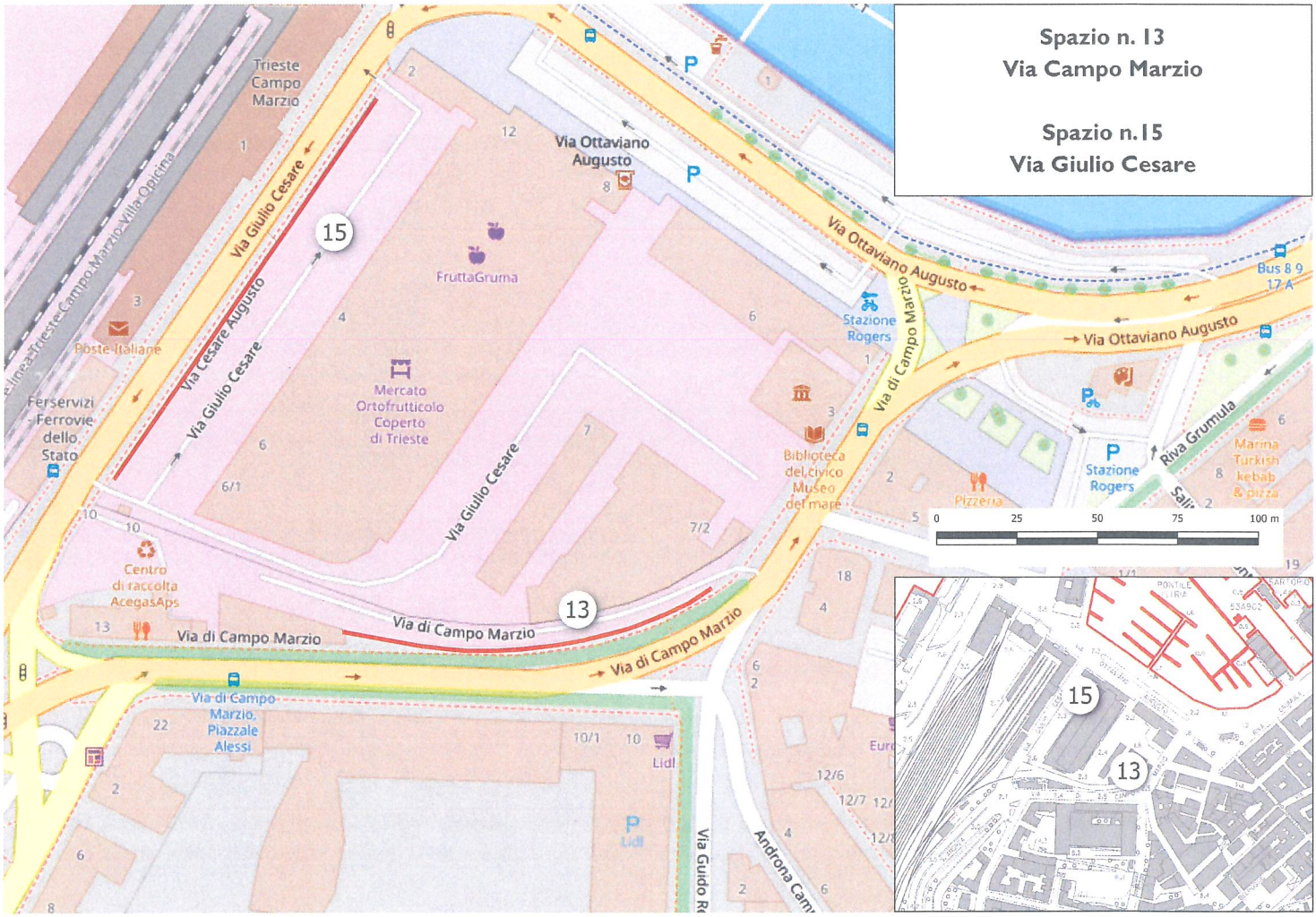
Spazio n. 13
Via Campo Marzio
Spazio n.15
Via Giulio Cesare
Trieste Campo Marzio
Via Giulio Cesare
15
Via Ottaviano Augusto
FruttaGruma
Via Cesare Augusto
Via Giulio Cesare
Mercato Ortofrutticolo Coperto di Trieste
Via Giulio Cesare
Via di Campo Marzio
Stazione Rogers
Via Ottaviano Augusto
Bus 8 9 17 A
Via Ottaviano Augusto
Via di Campo Marzio
Riva Grumula
Biblioteca del civico Museo del mare
Stazione Rogers
Marina Turkish kebab & pizza
Pizzeria
Poste Italiane
Ferservizi Ferrovie dello Stato
Centro di raccolta AcegasAps
13
Via di Campo Marzio
Via di Campo Marzio
Via di Campo Marzio
Via di Campo Marzio, Piazzale Alessi
Lidl
Lidl
Via Guido R
Androna Cam
0
25
50
75
100 m
15
13

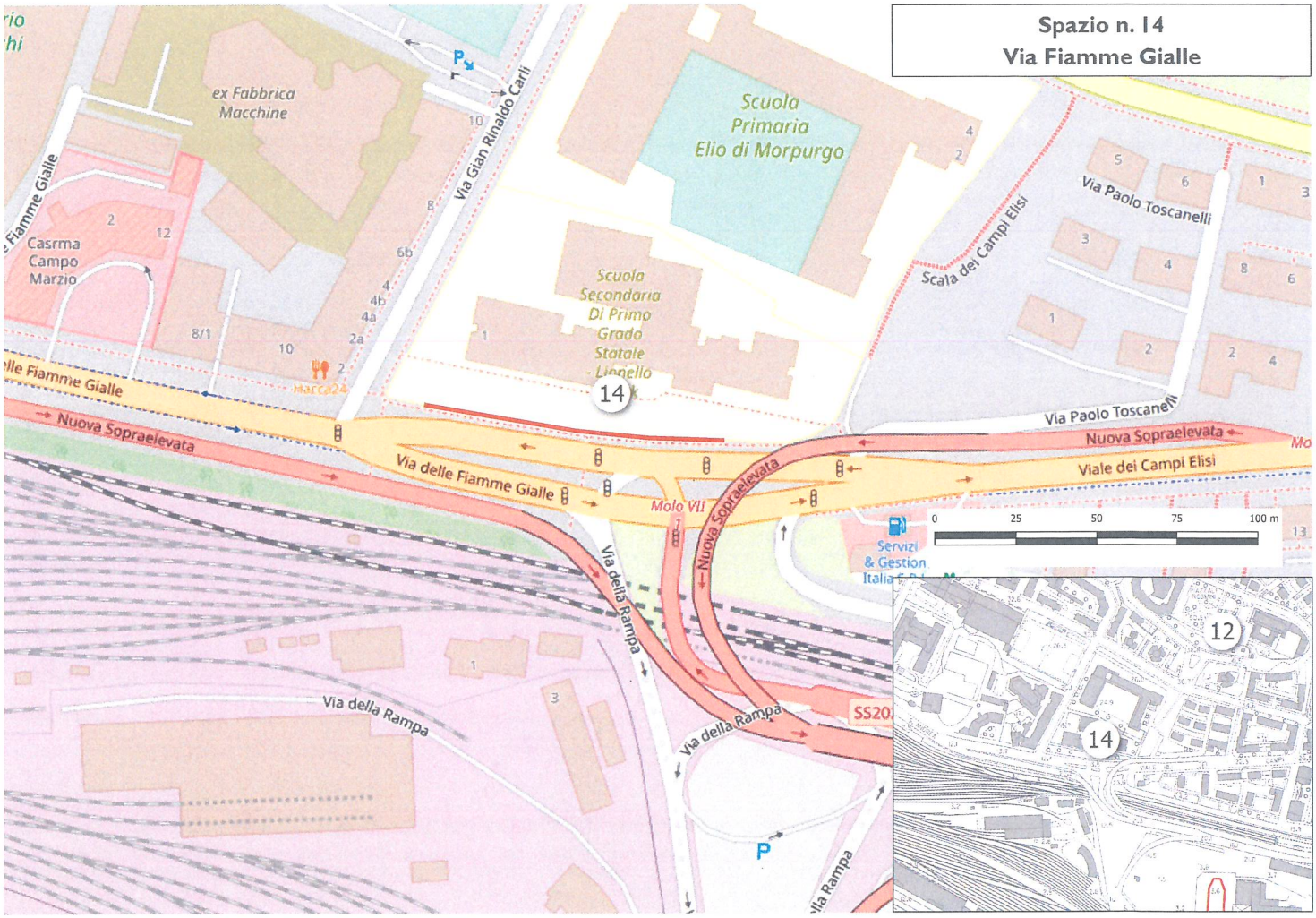
Spazio n. 14
Via Fiamme Gialle
ex Fabbrica Macchine
Scuola Primaria Elio di Morpurgo
Scuola Secondaria Di Primo Grado Statale
Via Gian Rinaldo Carli
Via Paolo Toscanelli
Scala dei Campi Elisi
Casrma Campo Marzio
Via delle Fiamme Gialle
Nuova Sopraelevata
Molo VII
Viale dei Campi Elisi
Via della Rampa
SS20
Servizi & Gestion
0 25 50 75 100 m
12
14

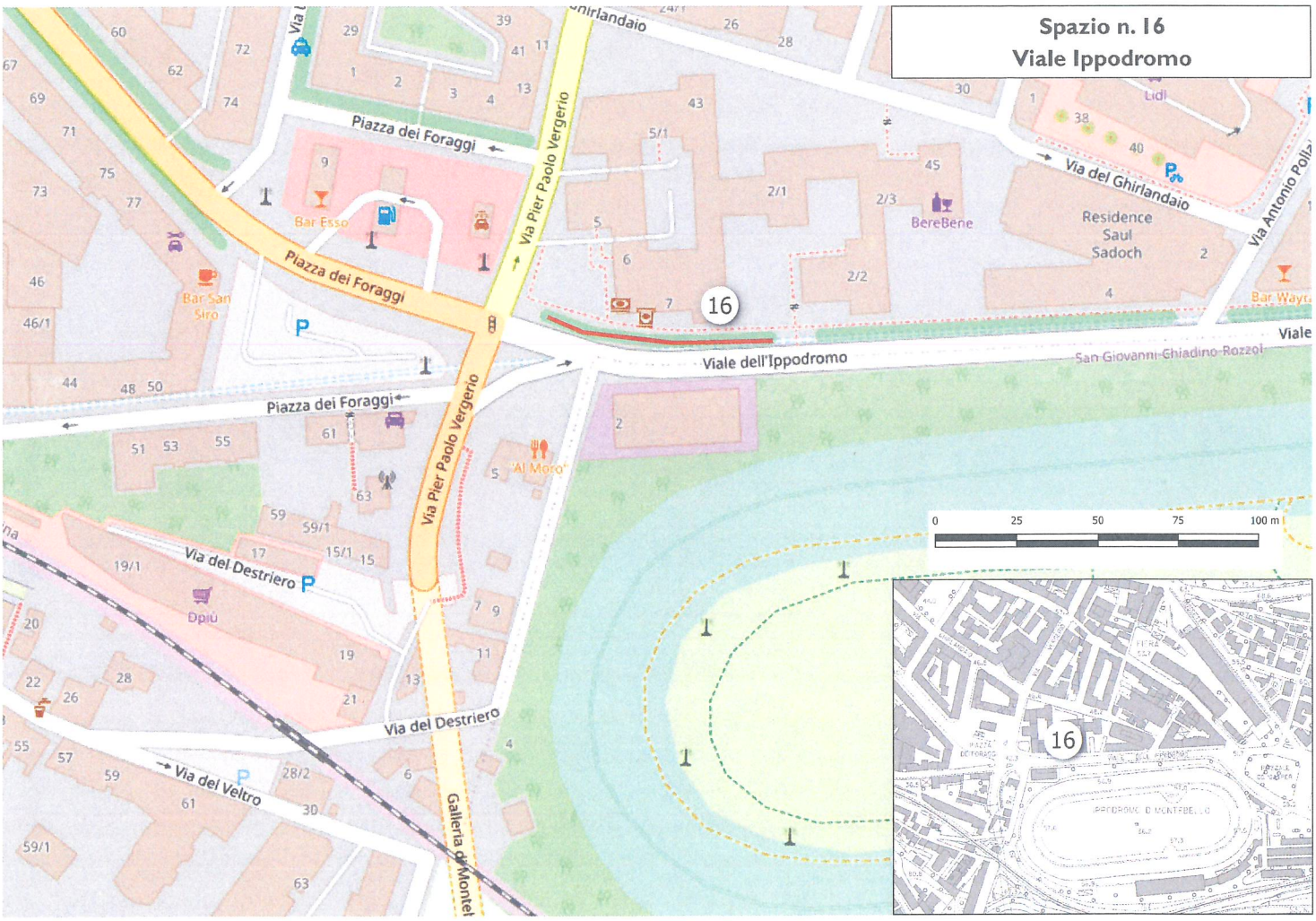
Spazio n. 16
Viale Ippodromo
Piazza dei Foraggi
Via Pier Paolo Vergerio
Via del Ghirlandaio
Via Antonio Pollaj
Viale dell'Ippodromo
San Giovanni-Chiadino-Rozzol
Via del Destriero
Via del Veltro
Galleria di Montel
Bar Esso
Bar San Siro
BereBene
Residence Saul Sadoch
Lidl
Bar Wayra
'Al Moro'
Dpiù
16
0
25
50
75
100 m

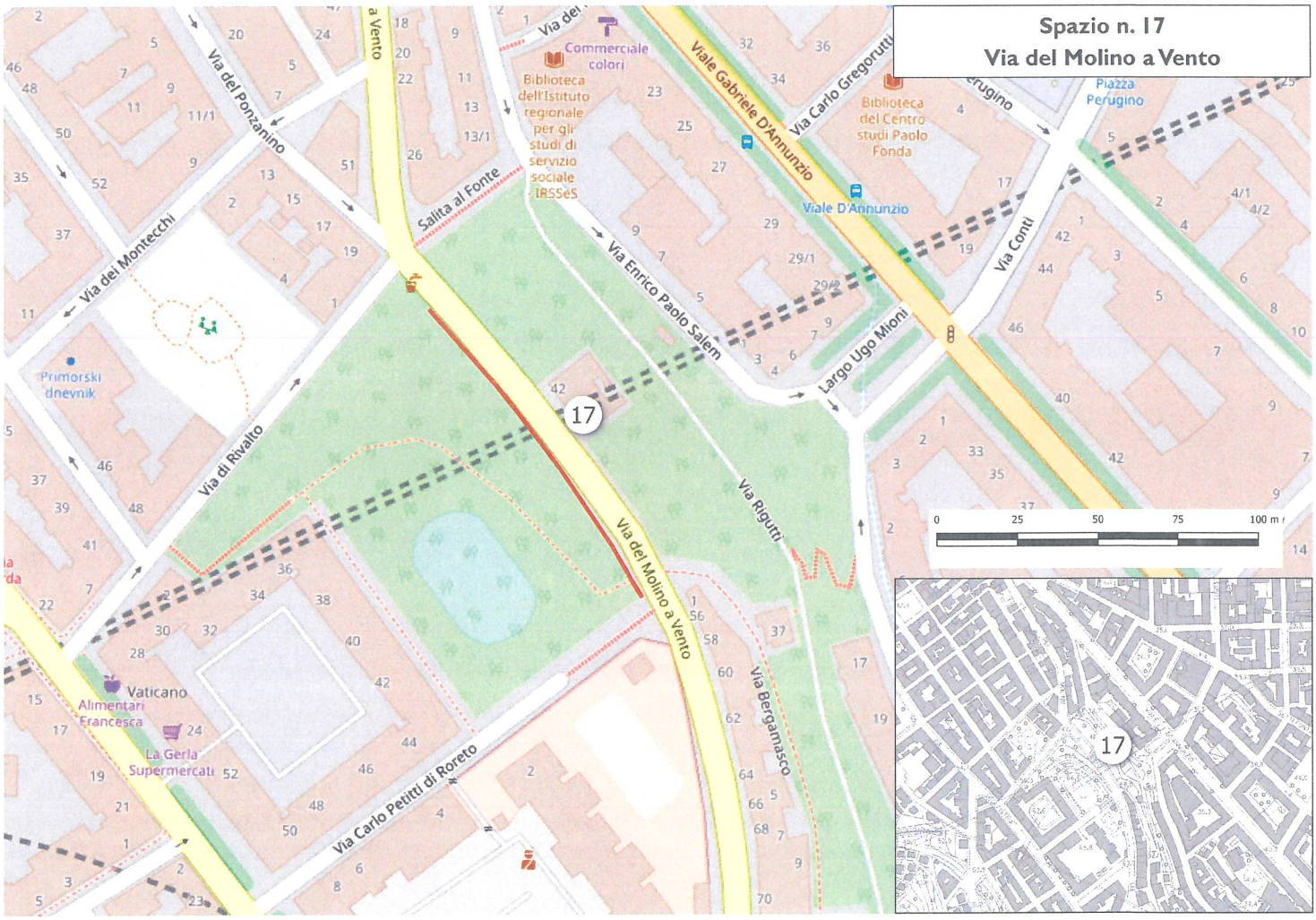
Spazio n. 17
Via del Molino a Vento
17
Via del Molino a Vento
Via Enrico Paolo Salem
Largo Ugo Mioni
Via Rigutti
Via Bergamasco
Via Carlo Petitti di Roreto
Via di Rivalto
Via del Ponzanino
Via dei Montecchi
Salita al Fonte
Viale Gabriele D'Annunzio
Viale D'Annunzio
Via Carlo Gregorutti
Via Conti
Piazza Perugino
Biblioteca del Centro studi Paolo Fonda
Biblioteca dell'Istituto regionale per gli studi di servizio sociale IRSSeS
Commerciale colori
Primorski dnevnik
Vaticano Alimentari Francesca
La Gerla Supermercati
0 25 50 75 100 m

Spazio n. 18
Via Bartolomeo d'Alviano

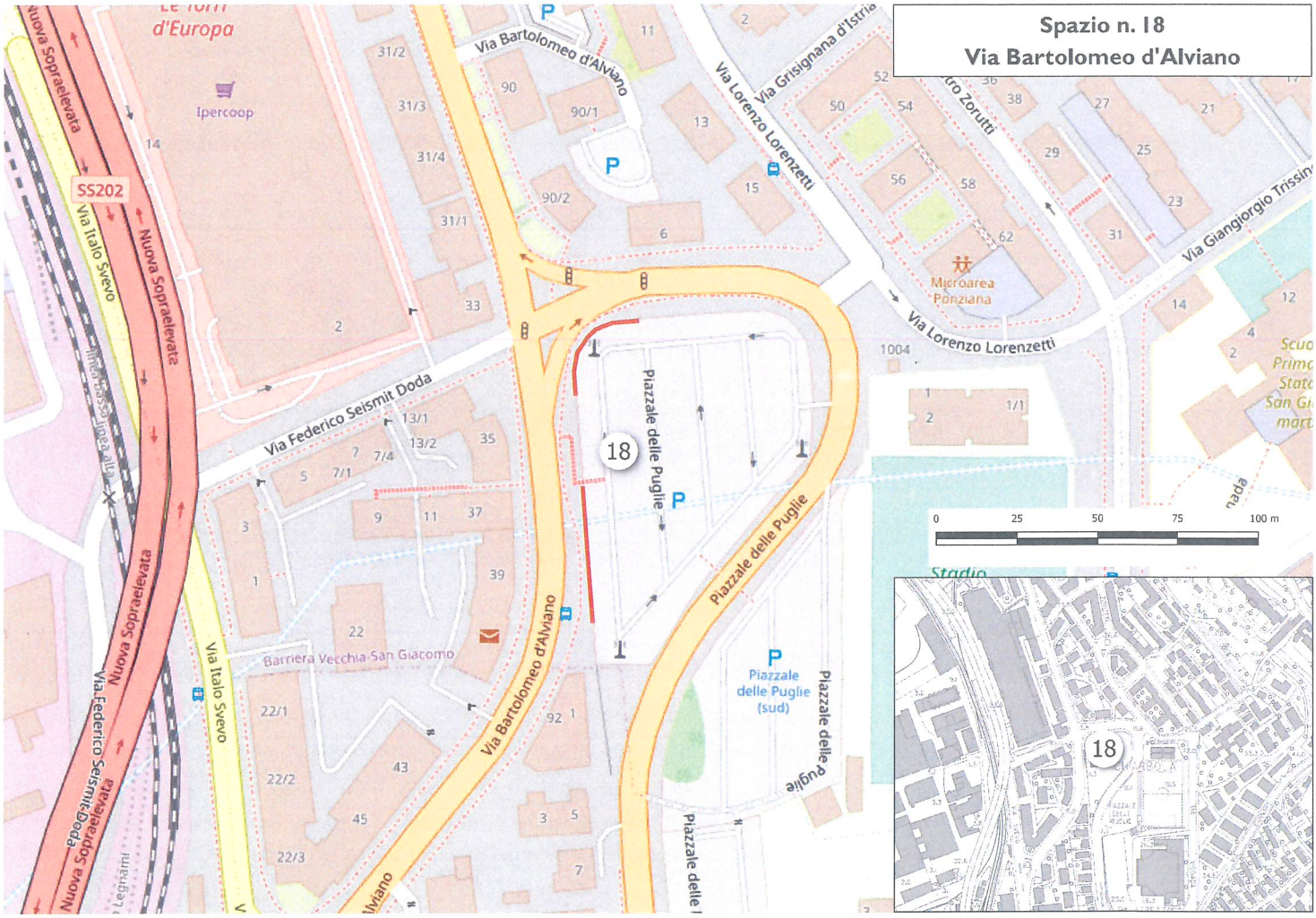

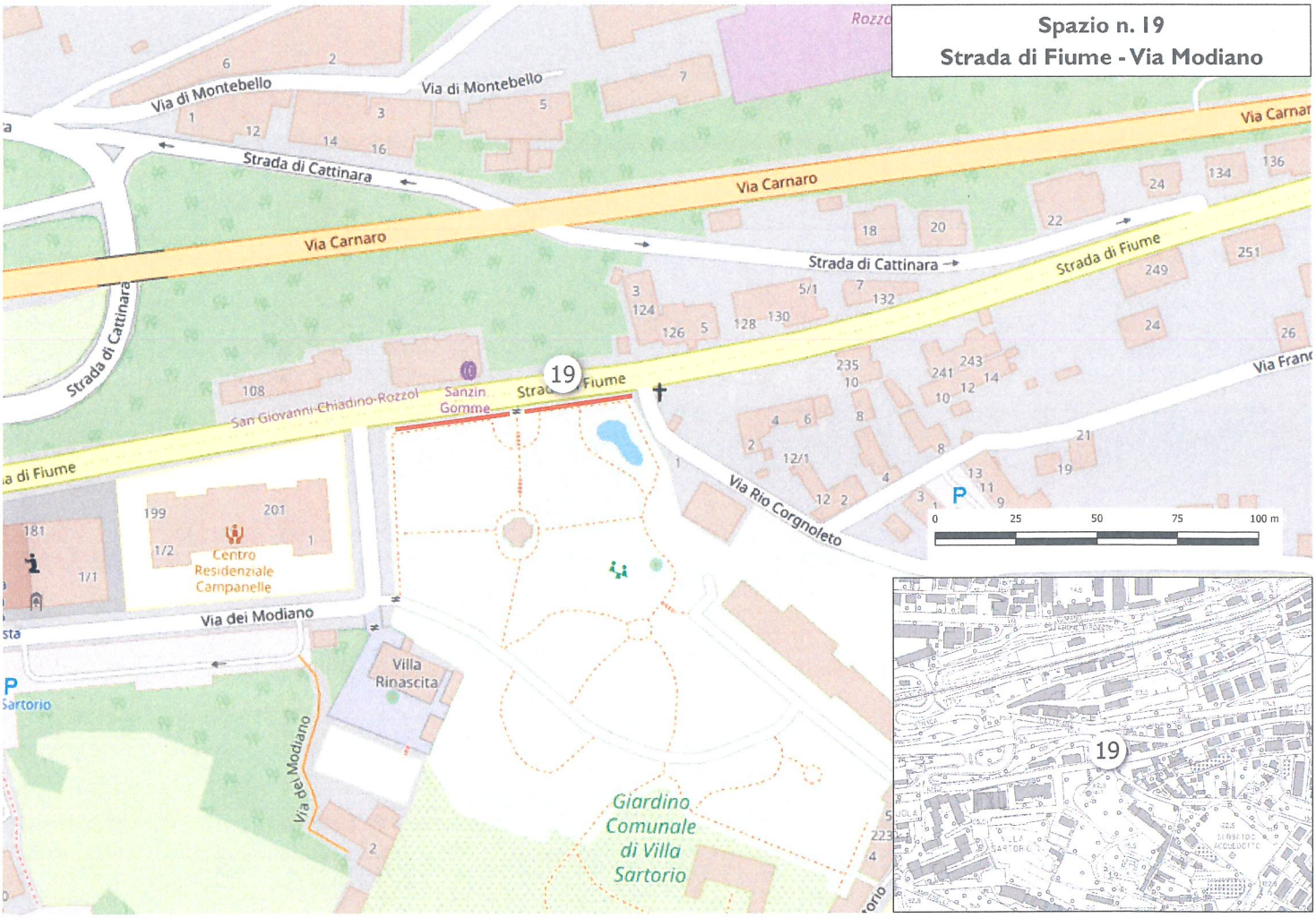
Spazio n. 19
Strada di Fiume - Via Modiano
Via di Montebello
Via di Montebello
Strada di Cattinara
Via Carnaro
Via Carnaro
Strada di Cattinara
Strada di Cattinara
Strada di Fiume
Strada di Fiume
19
San Giovanni-Chiadino-Rozzol
Sanzin Gomme
Via Rio Corgnoleto
Via dei Modiano
Centro Residenziale Campanelle
Villa Rinascita
Via dei Modiano
Giardino Comunale di Villa Sartorio
0
25
50
75
100 m
19

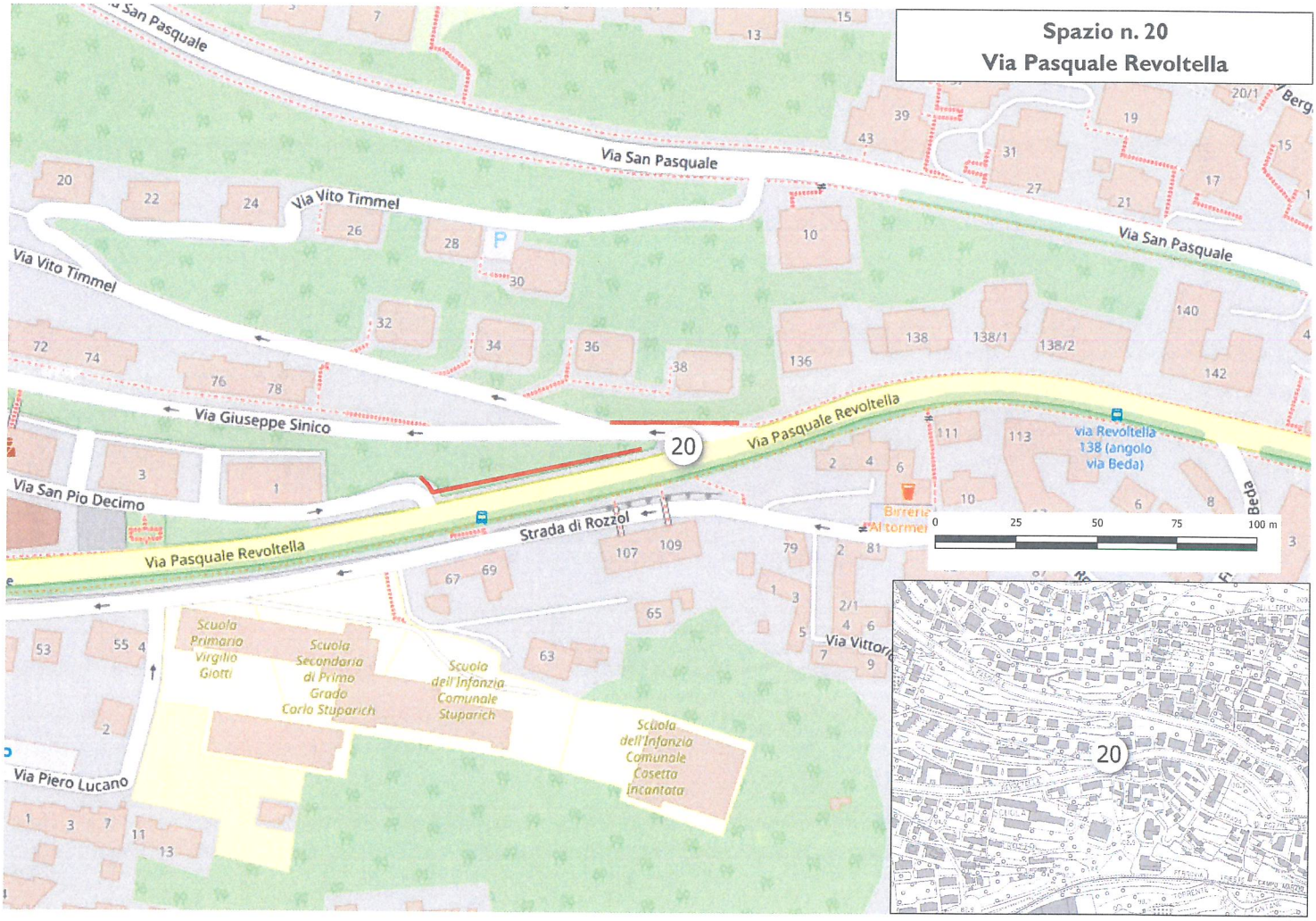
Spazio n. 20
Via Pasquale Revoltella
Via San Pasquale
Via Vito Timmel
Via Giuseppe Sinico
Via San Pio Decimo
Via Pasquale Revoltella
Strada di Rozzol
Via Piero Lucano
Via Vittorio
Scuola Primaria Virgilio Giotti
Scuola Secondaria di Primo Grado Carlo Stuparich
Scuola dell'Infanzia Comunale Stuparich
Scuola dell'Infanzia Comunale Cosetta Incantata
via Revoltella 138 (angolo via Beda)
Birreria Altormen
20
0 25 50 75 100 m

Spazio n. 21
Via Carlo Forlanini
Spazio n. 22
Via Carlo De Marchesetti
22
21
Via Carlo De Marchesetti
Via Carlo Forlanini
Via Arturo Castiglioni
Via Massimiliano Gorlan
Via di Matera
Via Carlo Levi
Via Giuseppe Mueller
Via Roberto Koch
Via Gino Parin
Via dei Pellegrini
Andrea Almerico d'Este
Via Senatore Teodoro Mayer
Casa Serena
Casa Bartoli
Ente Nazionale Protezione Animali
Chiesa di San Luca Evangelista
0 25 50 75 100 m

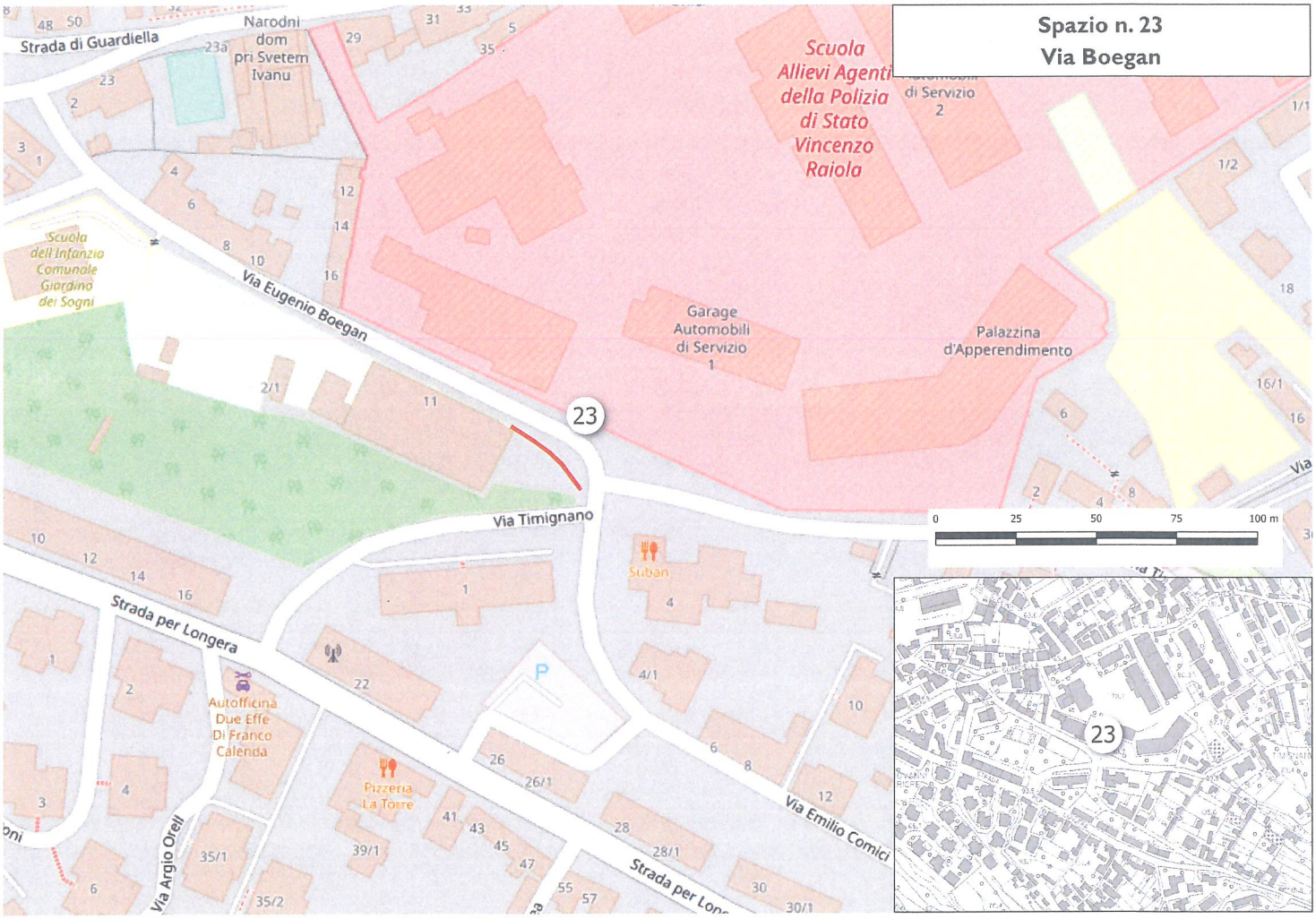
Spazio n. 23
Via Boegan
Strada di Guardiella
Narodni dom pri Svetem Ivanu
Scuola Allievi Agenti della Polizia di Stato Vincenzo Raiola
Scuola dell'Infanzia Comunale Giardino dei Sogni
Via Eugenio Boegan
Garage Automobili di Servizio 1
Palazzina d'Apperendimento
23
Via Timignano
Suban
Strada per Longera
Autofficina Due Effe Di Franco Calenda
Pizzeria La Torre
Via Emilio Comici
Via Argio Orell
0
25
50
75
100 m

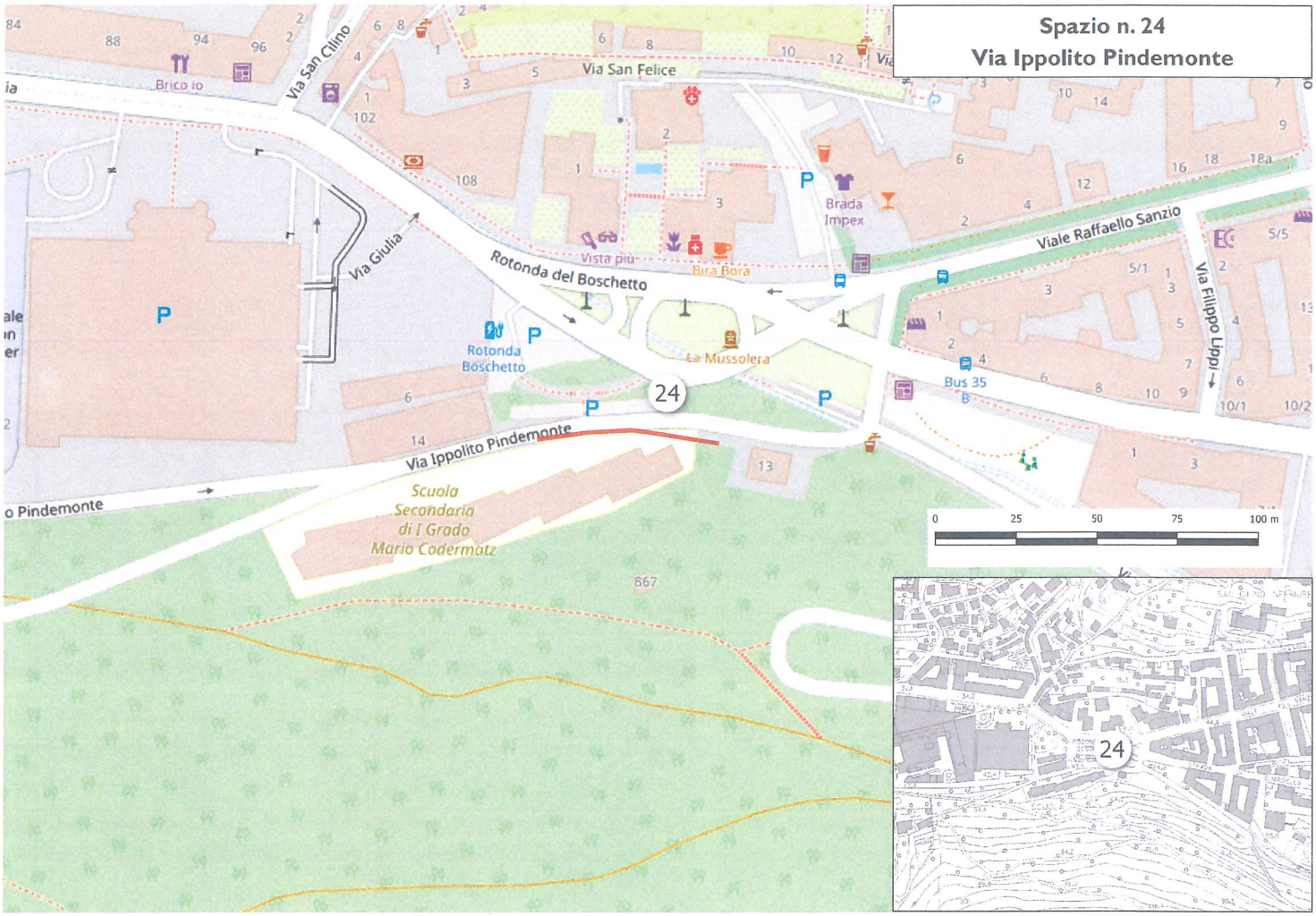
Spazio n. 24
Via Ippolito Pindemonte
Via San Felice
Via San Clino
Via Giulia
Rotonda del Boschetto
Viale Raffaello Sanzio
Via Filippo Lippi
Via Ippolito Pindemonte
Rotonda Boschetto
La Mussolera
Vista più
Bira Bora
Brada Impex
Bus 35
Scuola Secondaria di I Grado Mario Codermatz
24
0
25
50
75
100 m

Spazio n. 25
Viale Raffaello Sanzio

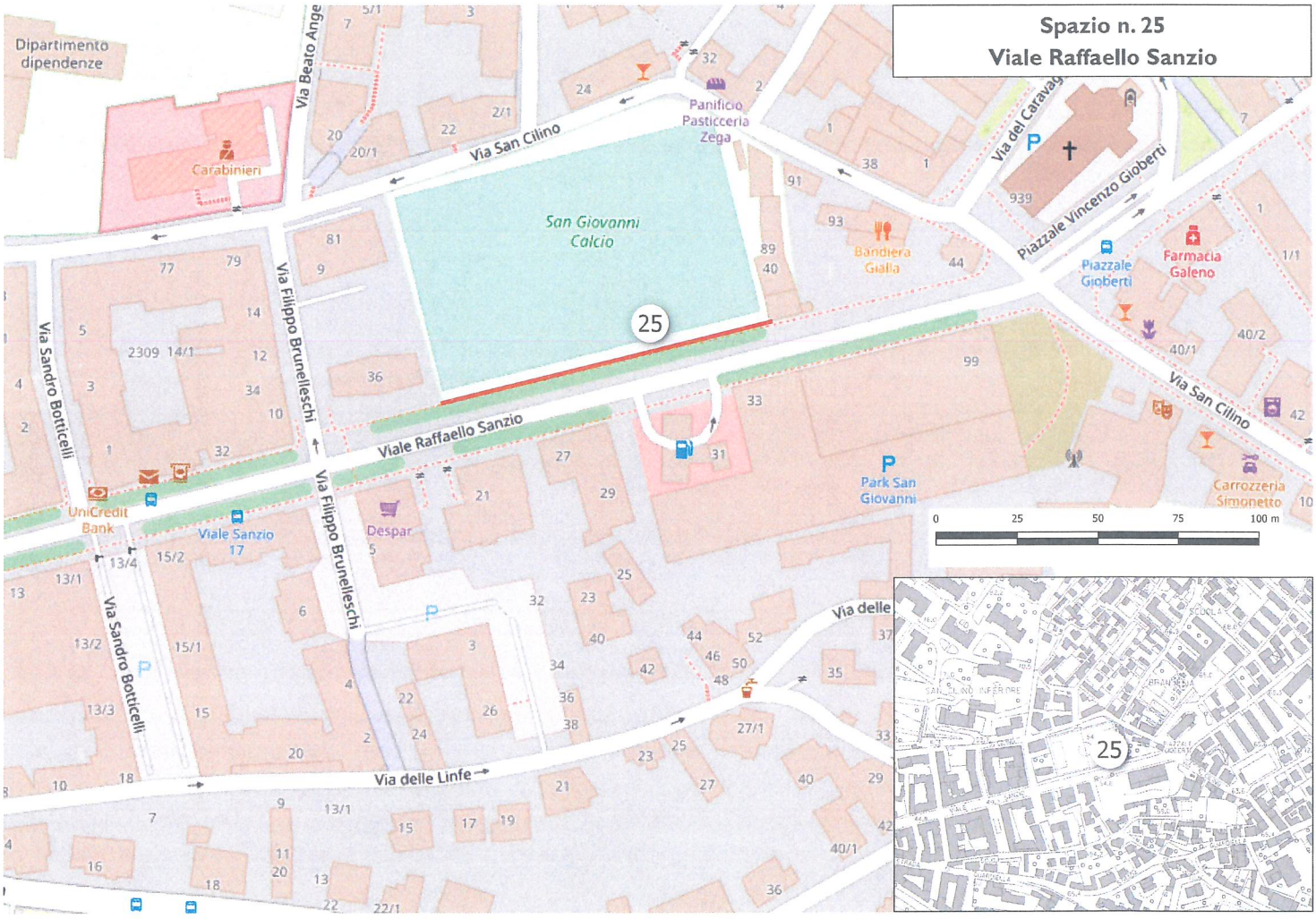

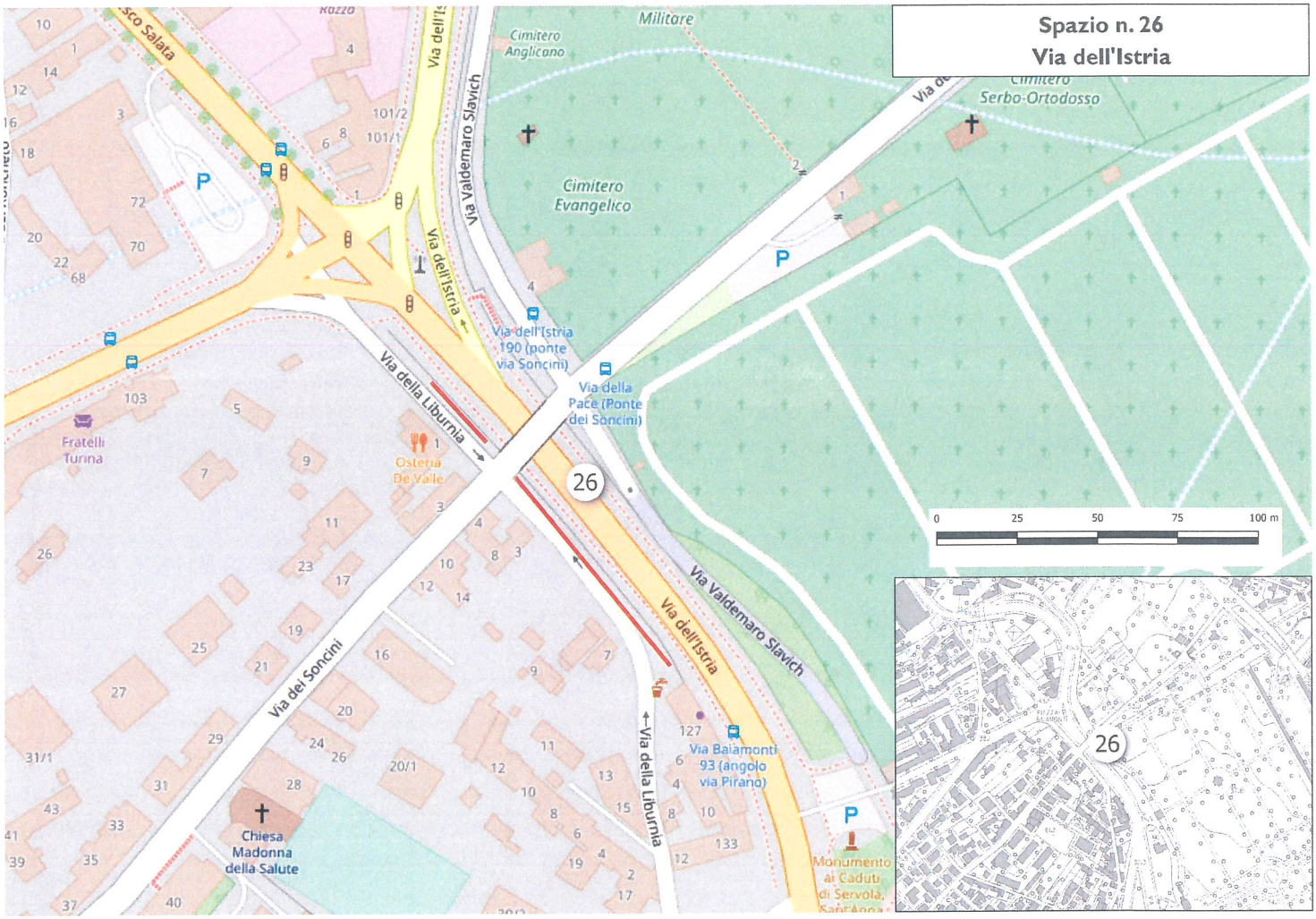
Spazio n. 26
Via dell'Istria
Militare
Cimitero Anglicano
Cimitero Serbo-Ortodosso
Cimitero Evangelico
Via Valdemaro Slavich
Via dell'Istria
Via della Liburnia
Via del Soncini
Via della Pace (Ponte dei Soncini)
Via dell'Istria 190 (ponte via Soncini)
Via Balamonti 93 (angolo via Pirano)
Fratelli Turina
Osteria De Valle
Chiesa Madonna della Salute
Monumento ai Caduti di Servola, Sant'Anna
26
0 25 50 75 100 m

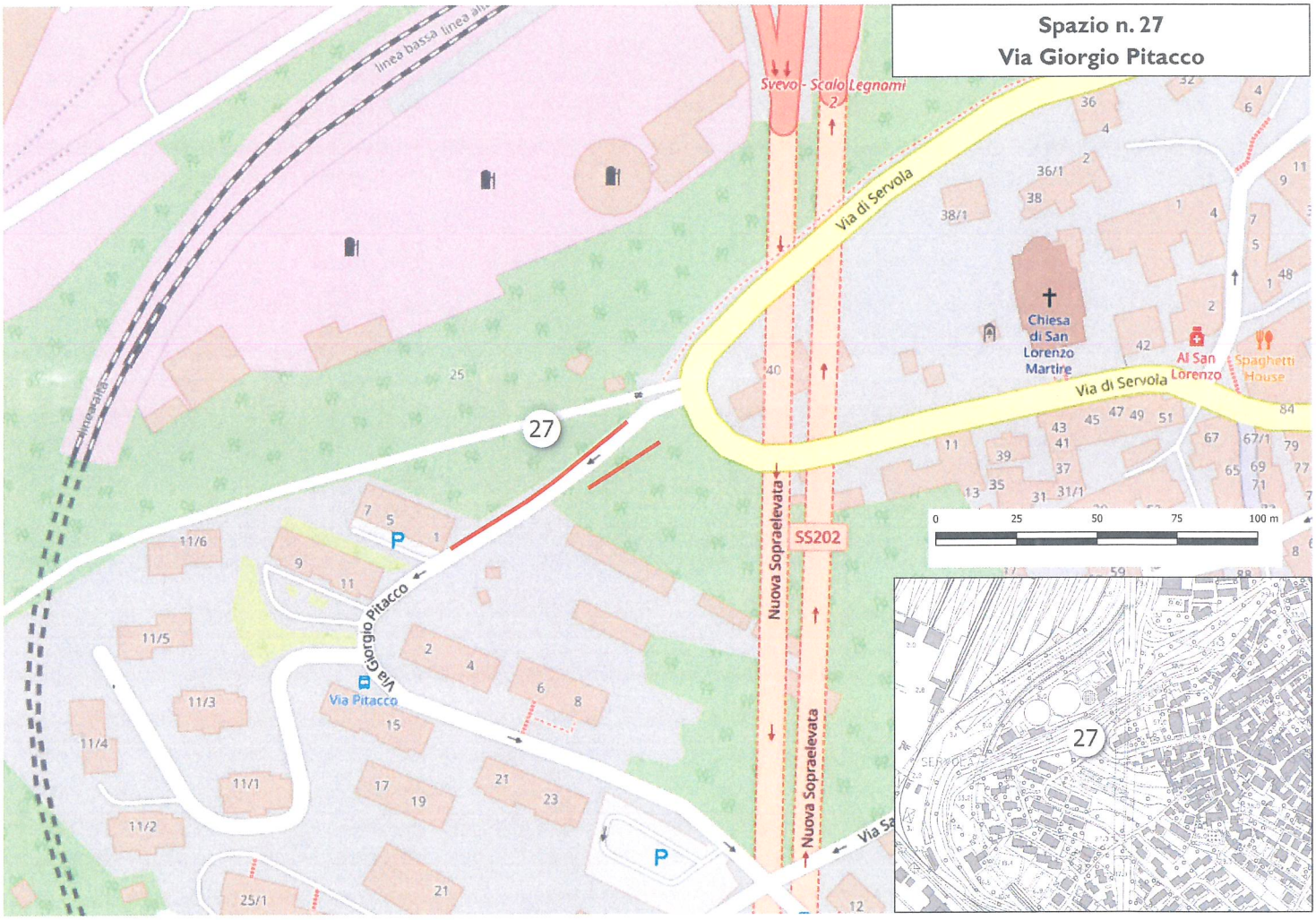
Spazio n. 27
Via Giorgio Pitacco
Svevo - Scalo Legnami
Via di Servola
Chiesa di San Lorenzo Martire
Al San Lorenzo
Spaghetti House
Via di Servola
27
SS202
Nuova Sopraelevata
Nuova Sopraelevata
Via Giorgio Pitacco
Via Pitacco
0
25
50
75
100 m
27

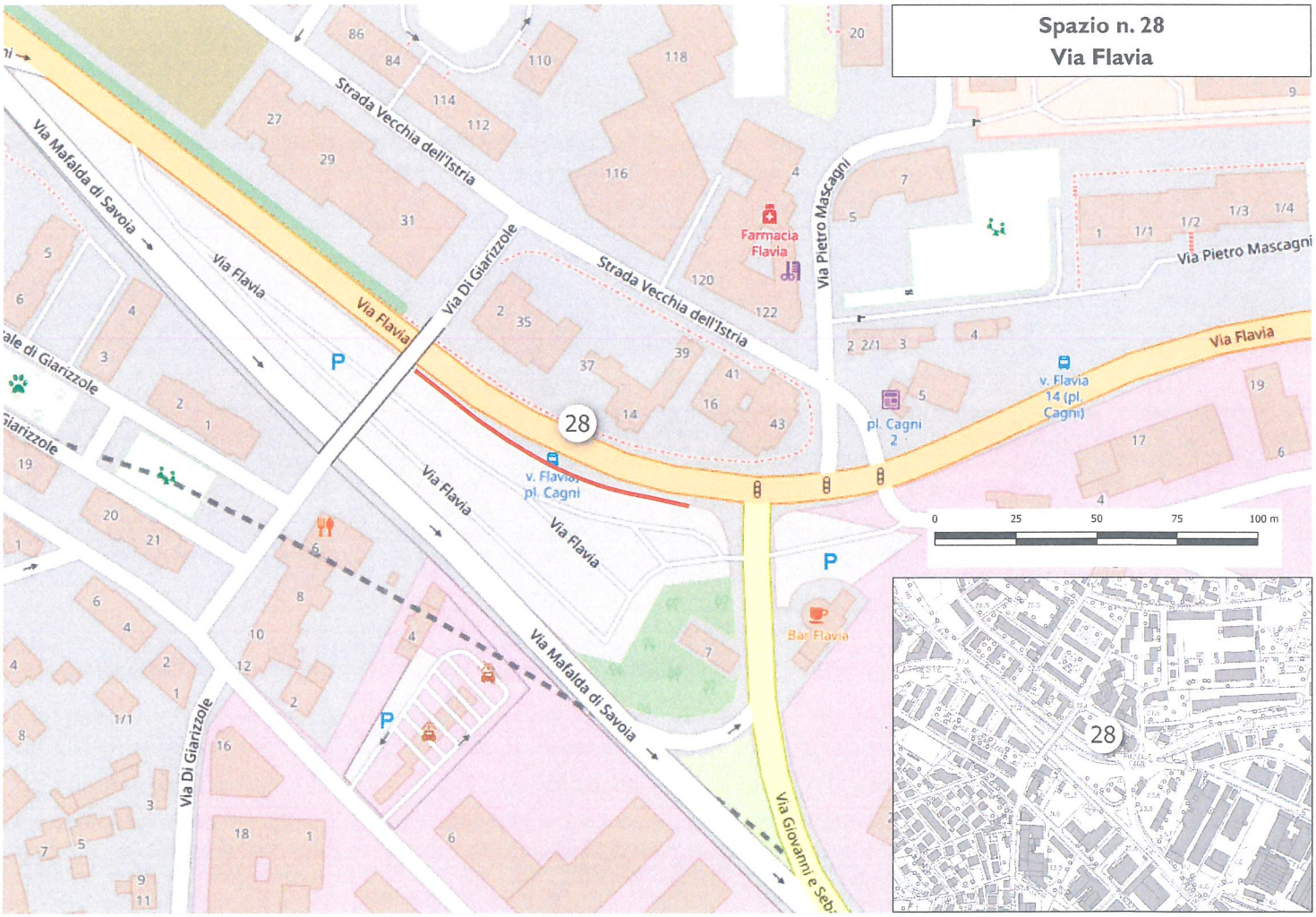
Spazio n. 28
Via Flavia
28
Strada Vecchia dell'Istria
Via Mafalda di Savoia
Via Flavia
Via Di Giarizzole
Via Pietro Mascagni
Farmacia Flavia
v. Flavia pl. Cagni
v. Flavia 14 (pl. Cagni)
pl. Cagni 2
Bar Flavia
Via Giovanni e Sebi
0
25
50
75
100 m

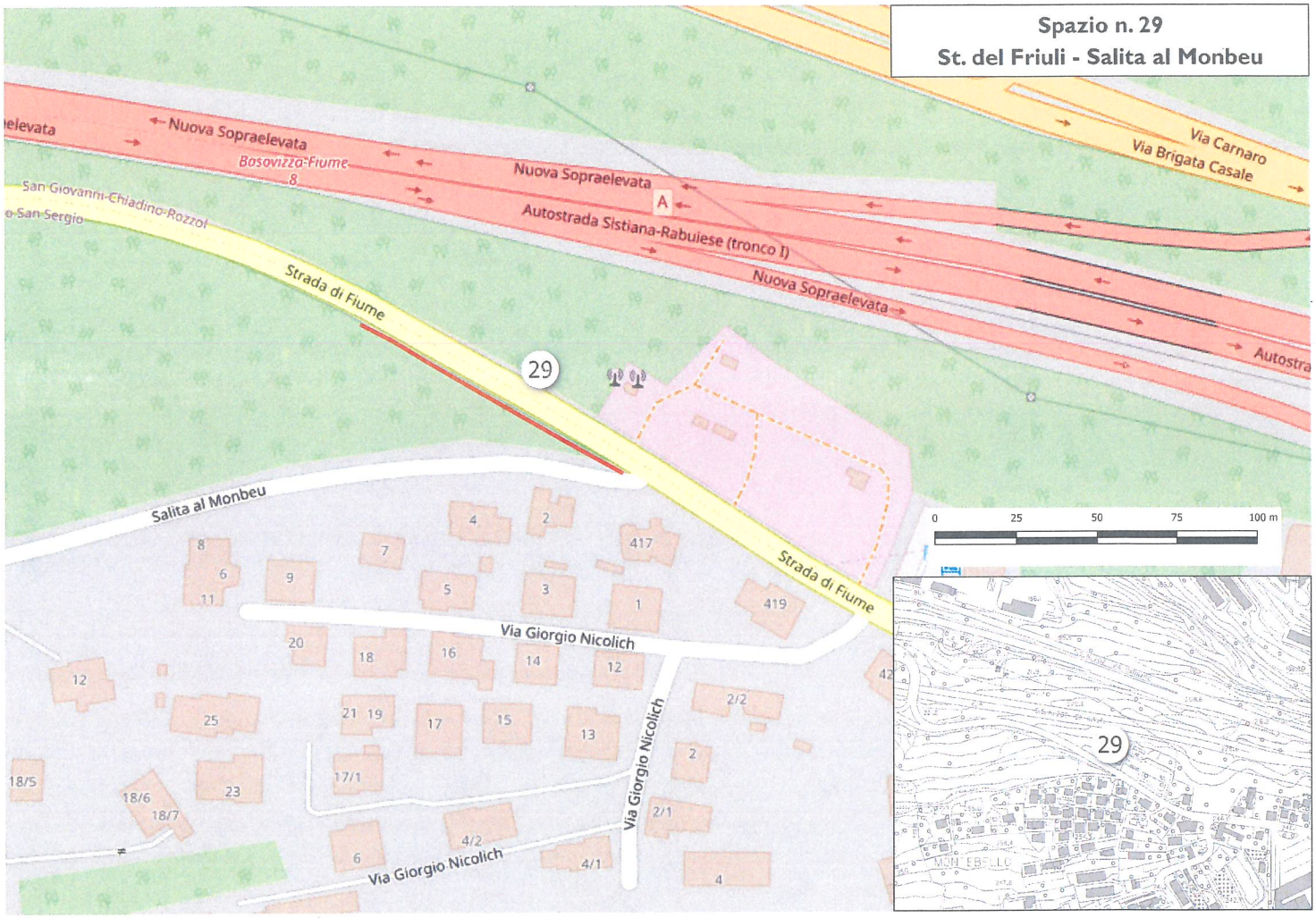
Spazio n. 29
St. del Friuli - Salita al Monbeu
Nuova Sopraelevata
Bosovizza-Fiume
Nuova Sopraelevata
A
Autostrada Sistiana-Rabuiese (tronco I)
Nuova Sopraelevata
Via Carnaro
Via Brigata Casale
San Giovanni-Chiadino-Rozzol
Strada di Fiume
29
Salita al Monbeu
Strada di Fiume
Via Giorgio Nicolich
Via Giorgio Nicolich
Via Giorgio Nicolich
0
25
50
75
100 m
29

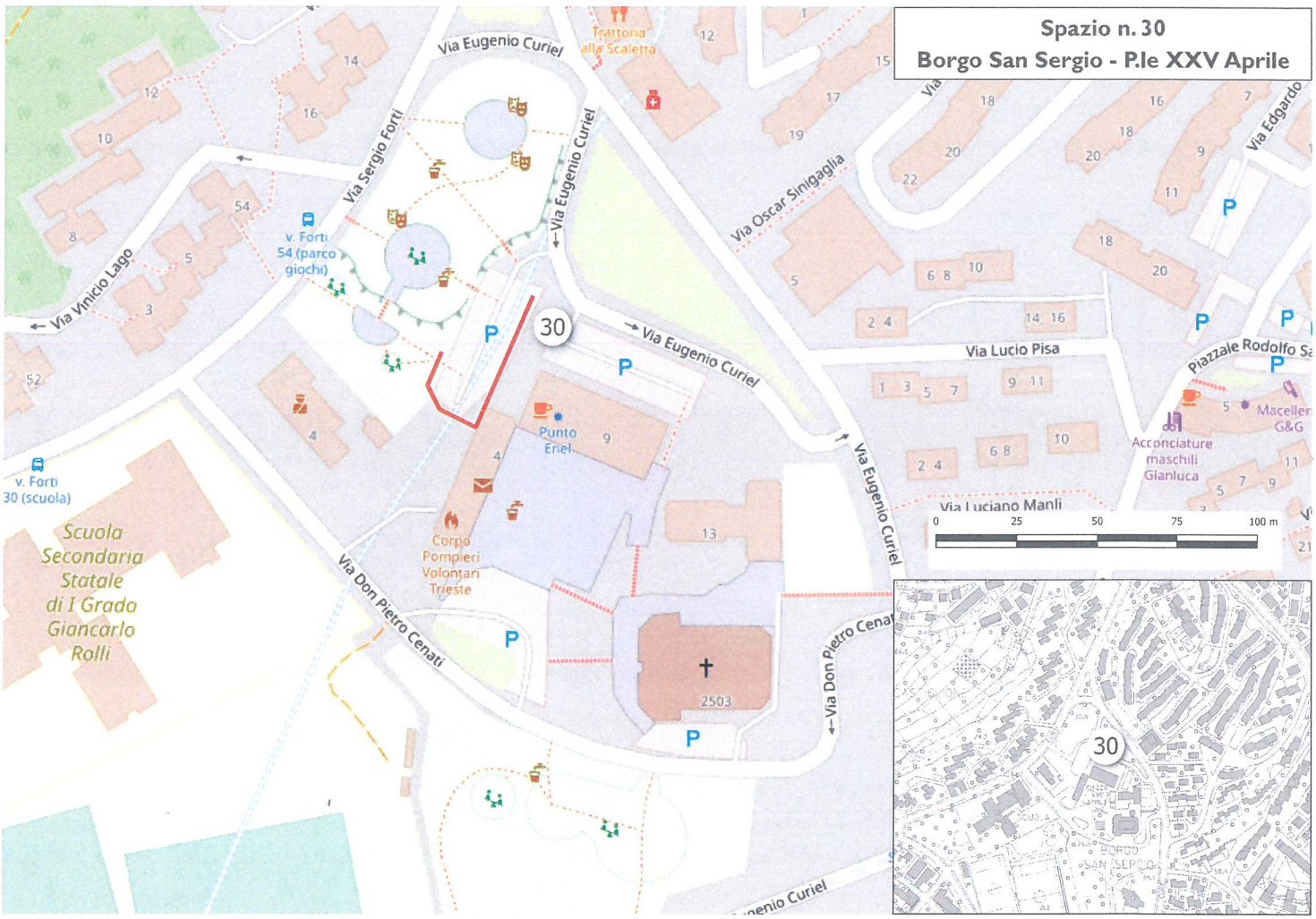
Spazio n. 30
Borgo San Sergio - P.le XXV Aprile
Via Eugenio Curiel
Trattoria alla Scaletta
Via Sergio Forti
Via Vinicio Lago
v. Forti 54 (parco giochi)
30
Via Oscar Sinigaglia
Via Edgardo
Via Lucio Pisa
Piazzale Rodolfo Sa
Macelleri G&G
Acconciature maschili Gianluca
Via Luciano Manli
0 25 50 75 100 m
v. Forti 30 (scuola)
Scuola Secondaria Statale di I Grado Giancarlo Rolli
Punto Enel
Corpo Pompieri Volontari Trieste
Via Don Pietro Cenati
2503
BORGO SAN SERGIO